




Généalogie cadastrale



Le château de Montépin à Bâgé-la-Ville

1^{ère} partie : La généalogie cadastrale

Origine de la propriété du château à travers les documents du Cadastre.

2^{ème} partie : A la recherche d'un acte

Recherche dans les documents de l'enregistrement du Centre des Impôts pour retrouver un acte notarié.

Généalogie cadastrale

A. Les documents cadastraux

1. Les plans
2. Les matrices

B. Retrouver une référence cadastrale ancienne

C. Origine de propriété (exemple : le château de Montépin)

Généalogie cadastrale

A. Les documents cadastraux

1. Les plans
 - Napoléoniens
 - Rénovés
 - Remembrés

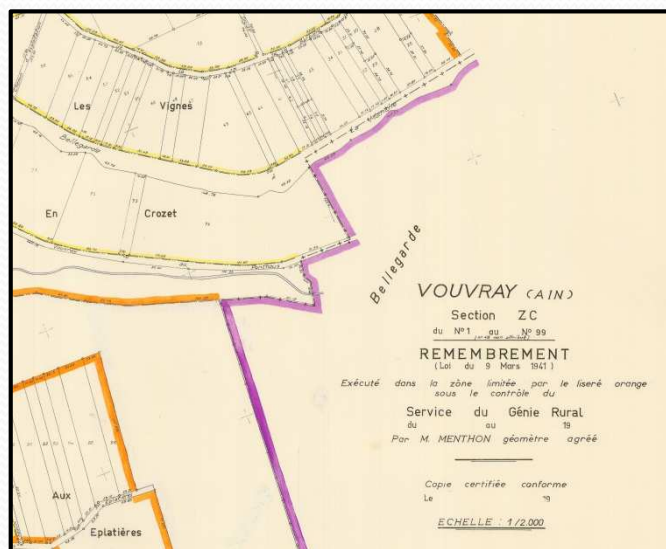
1. Les plans



Plan napoléonien
(commence à partir de 1807)



Plan rénové
(commence à partir de 1930)



Plan remembré
(seul document comportant des bornes)

Généalogie cadastrale

A. Les documents cadastraux

2. Les matrices

- Les états de section (*registres qui donnent le nom du premier propriétaire en fonction de la section et du numéro de parcelle*)
- Les matrices anciennes (*registres pour suivre l'évolution des parcelles de propriétaire à propriétaire*)
- Les matrices rénovées (*registres créées entre 1930 et 1974 après la rénovation du cadastre*)

2. Les matrices

DÉPARTEMENT DE L'AIN (N. 5.)

ARRONDISSEMENT de Bourg

CANTON de Bourg-la-Reine

COMMUNE de Bourg-la-Reine

ÉTATS DE SECTIONS

DES PROPRIÉTÉS NON BÂTIES ET BÂTIES.

SECTION H dite de Montjeun.

Etat de section
(commence à partir de 1807)

NOMS, PRÉNOMS, PROFESSIONS ET DEMEURES des Propriétaires et Usagers.	ANNÉE de la Mutation.	de la section	INDICATION		CONTENANCE IMPOSABLE		REVENU		PAGES		
			DES CANTONS ou Lieux dits.	DE LA NATURE des Propriétés.	par parcelle.	TOTALE.	par parcelle.	TOTAL.			
Lymon	1862	D	372 Bourg-Montjeun	Pel	2 20	150 50 72	5	28	900 25	330	
	1865		1000	Terre	45 50	181 20 82	5	1 76	5270 92	1977	
	1865		1004	les fûtes	Terre	27 20	151 20 82	5	2 25	5068 79	4
	1861	H/4	24	Bois-Croix	Terre	28 72	154 20 78	2	2 48	5081 16	3197
			37	les fûtes	Terre	4 50	174 00 44	6 7	6 50	1211 22	9
			36	les fûtes	Terre	27 20	183 36 82	7 2	11 20	5310 20	4
			276	Bois-Croix	Pel	1 29	181 20 82	2 2	2 21	5267 27	146
			277	les fûtes	Terre	6 20	151 20 82	5	2 45	5267 60	146
			279	les fûtes	Terre	42 60	172 40 12	5 2	7 27	5041 04	146
			281	les fûtes	Terre	20 60	153 40 82	5 4	7 29	5310 96	146
			282	les fûtes	Terre	40 00	180 70 71	5 2	5 22	5346 75	146
			284	les fûtes	Terre	2 00	152 60 12	2 2	2 21	5355 93	3197
			285	les fûtes	Terre	6 00	252 80 18	1	2 50	5378 33	3197
			286	les fûtes	Terre	30 20	235 70 11	1	18 89	5302 87	3197
			287	les fûtes	Terre	2 01	240 30 78	8 2	30 06	5377 77	3197
			291	les fûtes	Terre	2 27	240 30 78	1 2	15 00	5377 73	3197
			385	les fûtes	Terre	8 50	174 00 44	5	6 50	9706 18	3197

Matrice ancienne
(commence à partir de 1807)

TOTAUX.

1807	1808	1809	1810
1000	1000	1000	1000

Mr. Humbey Paul à Montjeun

COMPTÉ 377

PROPRIÉTÉS BÂTIES.

MUTATIONS.		DÉSIGNATION DES PROPRIÉTÉS.			REVENU.			
ENTRÉE.	SORTIE.	LIEU-DIT	NATURE	MAISONS.	USINES.	TOTAL.		
ANNÉE	ANNÉE	DE LA PROPRIÉTÉ	DE LA PROPRIÉTÉ	MAISONS.	USINES.	TOTAL.	MAISONS.	USINES.
1	2	3	4	5	6	7	8	9
	H 376	Montjeun	maison	700		700		
	H 312		maison	100		100		
	H 373		château chapelle	6.000		6.000		

Matrice rénovée
(commence à partir de 1930)

Généalogie cadastrale

B. Retrouver une référence cadastrale ancienne

➤ Correspondances parcellaires

www.archives.ain.fr / Onglet « Archives numérisées » / Archives cadastrales / Correspondances parcellaires

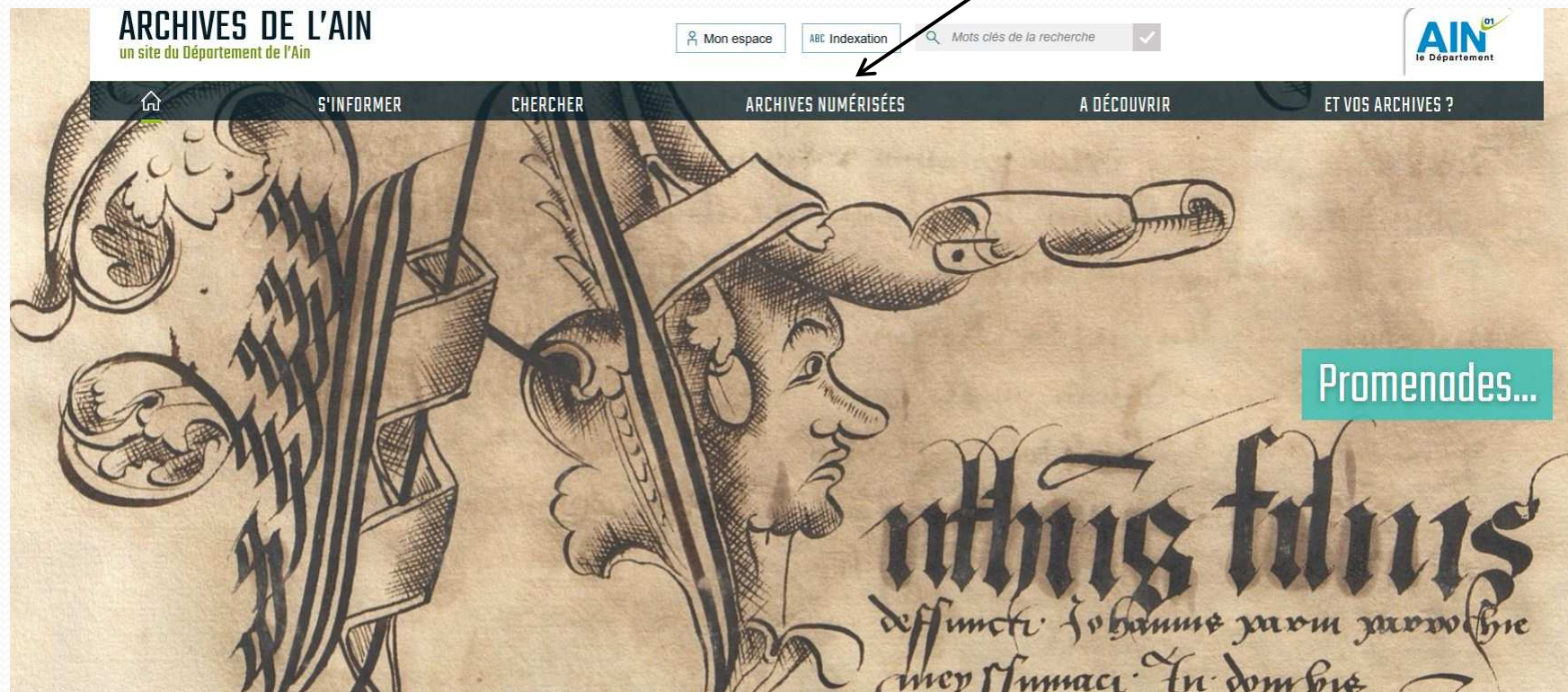
➤ Les plans

www.archives.ain.fr / Onglet « Archives numérisées » / Archives cadastrales / Correspondances parcellaires

Généalogie cadastrale

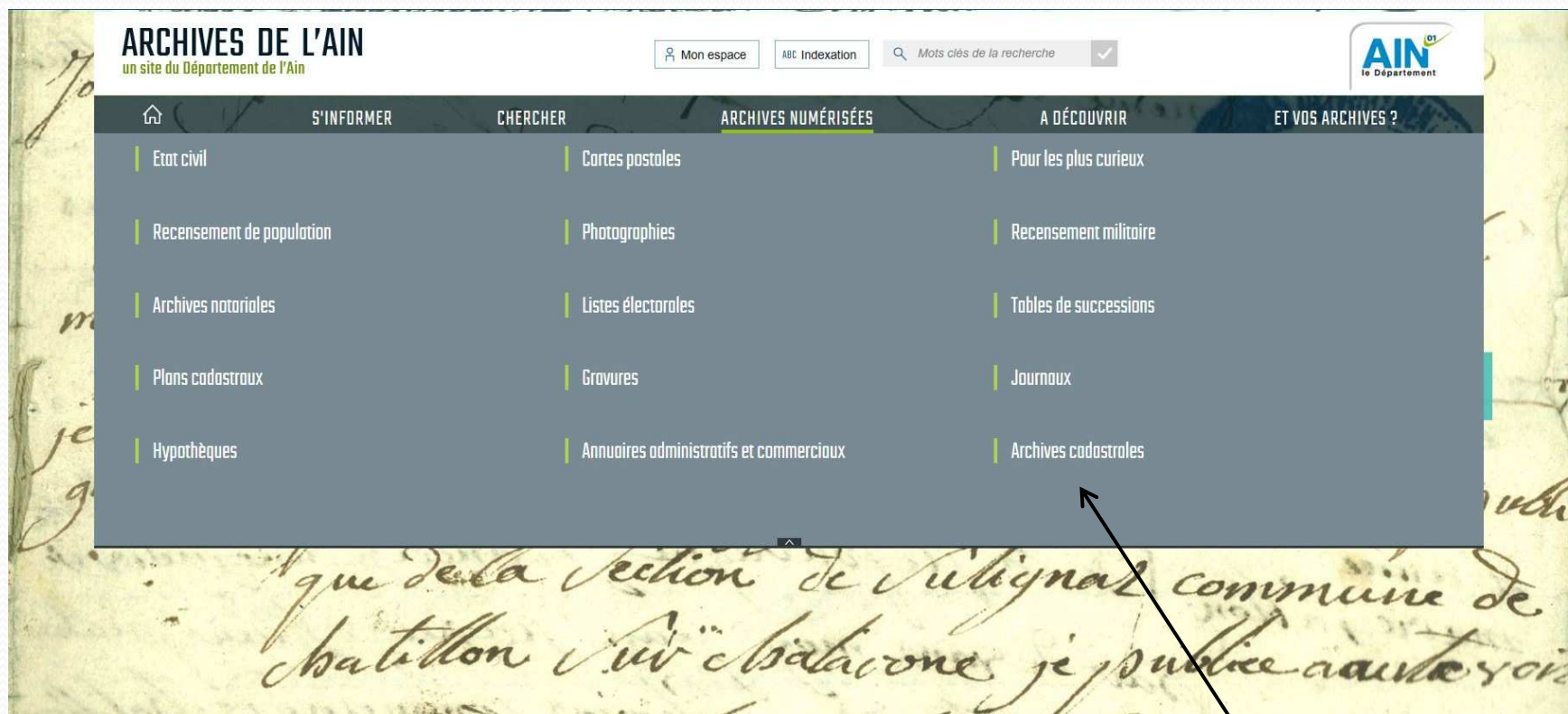
Onglet des « Archives numérisées »

Cliquer sur « Archives numérisées »



Les fiches de correspondance

Onglet des « Archives numérisées »



The screenshot shows the website interface for 'Archives de l'Ain'. At the top, there is a navigation bar with the site logo, a search bar, and a 'Mon espace' button. Below this is a main menu with several categories: 'S'INFORMER', 'CHERCHER', 'ARCHIVES NUMÉRISÉES' (highlighted), 'A DÉCOUVRIR', and 'ET VOS ARCHIVES ?'. Under the 'ARCHIVES NUMÉRISÉES' category, there is a list of sub-items: 'Etat civil', 'Recensement de population', 'Archives notariales', 'Plans cadastraux', 'Hypothèques', 'Cartes postales', 'Photographies', 'Listes électorales', 'Gravures', 'Annuaire administratifs et commerciaux', 'Pour les plus curieux', 'Recensement militaire', 'Tables de successions', 'Journaux', and 'Archives cadastrales'. A red arrow points to the 'Archives cadastrales' item.

S'INFORMER	CHERCHER	ARCHIVES NUMÉRISÉES	A DÉCOUVRIR	ET VOS ARCHIVES ?
Etat civil	Cartes postales	Pour les plus curieux		
Recensement de population	Photographies	Recensement militaire		
Archives notariales	Listes électorales	Tables de successions		
Plans cadastraux	Gravures	Journaux		
Hypothèques	Annuaire administratifs et commerciaux	Archives cadastrales		

Cliquer sur « Archives cadastrales »

Les fiches de correspondance

Fenêtre « Archives cadastrales / Correspondances parcellaires »

ARCHIVES DE L'AIN
un site du Département de l'Ain

Mon espace ABC Indexation Mots clés de la recherche

AIN le Département

S'INFORMER CHERCHER ARCHIVES NUMÉRISÉES A DÉCOUVRIR ET VOS ARCHIVES ?

Vous êtes ici : [Archives numérisées](#) > Archives cadastrales

PARTAGER CETTE PAGE

ARCHIVES CADASTRALES

Communes

Type de documents

Plans parcellaires
 Etats de section
 Matrices
 Correspondances parcellaires

Recherche libre

1) Sélectionner votre commune

2) Cocher « Correspondances parcellaires »

3) Cliquer sur « rechercher »

Plan cadastral de Pérourges, 1839. 1777 W.335 - A8

Consultez 6770 plans cadastraux des communes de l'Ain, provenant du fonds de l'administration fiscale. Il existe deux séries de plans :

- des plans parcellaires par commune, réalisés entre 1806 et 1867, dont les plus anciens sont ceux des communes de Ferney-Voltaire (1806), Certines (1808) et La Tranchière (1808) et les plus récents ceux de Châtillon-la-Palud et Sault-Brénaz, datant de 1867 ;
- des plans reliés en « atlas cantonaux », réalisés sur une courte période, entre 1806 et 1812 ; ces plans, richement colorés, n'existent que pour les communes des cantons de Chalamont, Châtillon-sur-Chalaronne, Genève-Ouest, Gex, Montrevel-en-Bresse, Nantua, Pont-d'Ain, Pont-de-Vaux et Saint-Rambert-en-Bugey.

Pour chaque commune, les plans extraits des atlas cantonaux sont toujours présentés sur la liste à la suite des plans parcellaires. Le service des recherches foncières des Archives départementales peut réaliser à la demande des tirages des plans à l'échelle, en couleurs et sur papier de qualité. [Nous contacter.](#)

Les fiches de correspondance

Lettre de section

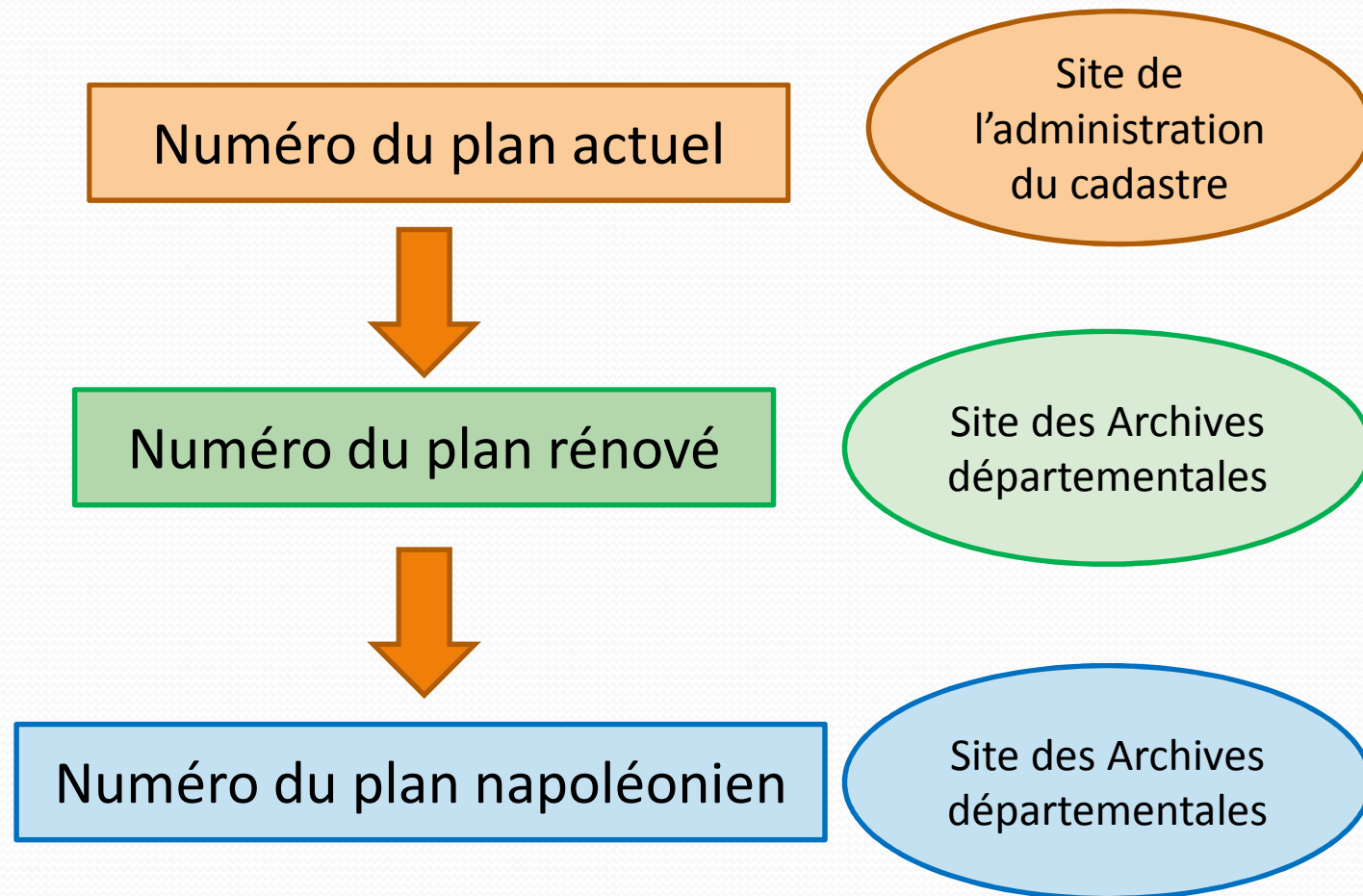
Référence nouveau cadastre

Référence ancien cadastre

NOUVEAU numérotage des parcelles.	RÉFÉRENCES à l'ancien numérotage.	NOUVEAU numérotage des parcelles.	RÉFÉRENCES à l'ancien numérotage.	NOUVEAU numérotage des parcelles.	RÉFÉRENCES à l'ancien numérotage.	NOUVEAU numérotage des parcelles.	RÉFÉRENCES à l'ancien numérotage.
1	1570	12	1660	24	1686	33	1608p
	1572				1687		1652
	1573	13	1659		1688		1649p
	1574				1138p		1654p
	1575	14	1658		D-P		
			1656p			34	1550

A l'aide des plans

Etapes de repérage d'une parcelle au fil du temps



A l'aide des plans

Site de
l'administration
du cadastre

Zoom

Commune : BAGE-LA-VILLE (01) - Cadastre - Internet Explorer
https://www.cadastre.gouv.fr/scpc/afficherCarteFeuille.do?CSRF_TOKEN=Y026-A4H-K51V-H080-RDRC-CZL5-YBFS-SA01&f=420250000H02&dontSaveLastForward&keepVolatileSession=

cadastre.gouv.fr

Parcelle 1100 - Feuille 000 H 02 - Commune : BAGE-LA-VILLE (01)

OB
OE
OA
OF
OH
OG
ZA
ZB

Coordonnées en projection : RGF93CC46 X=1844333.03 ; Y=5236998.32
Coordonnées géographiques : WGS84 (GPS) DMS (46° 19' 3" N - 4° 52' 27" E) - Latitude = 46.317602 N - Longitude = 4.874300 E

Bienvenue dans l'atelier cartographique

Différents outils sont à votre disposition pour vous permettre de vous déplacer sur le plan, d'obtenir des informations sur la parcelle et sur la feuille cadastrale ou encore d'imprimer gratuitement un extrait de plan.
Des outils avancés vous permettront d'effectuer des mesures ou encore de porter au plan des modifications de construction ou des commentaires.
Pour en savoir plus, n'hésitez pas à consulter l'aide.

©2010 Ministère de l'Économie et des Finances
Fermer la fenêtre

Cadastre.gouv.fr

Numéro du plan actuel

A l'aide des plans

Site de
l'administration
du cadastre

The screenshot shows the search interface on the website. The browser address bar is <https://www.cadastre.gouv.fr/scpc/rechercherPar>. The page title is "cadastre.gouv.fr". The main navigation bar includes "CONTACTS", "AIDE", "BON A SAVOIR", "CONDITIONS D'UTILISATION", and "IMPOTS.GOUV.FR". The "VOTRE RECHERCHE" section is active, with sub-links for "RECHERCHE", "VOTRE COMPTE", "VOS COMMANDES", "VOTRE PANIER", and "VOTRE SERVICE WMS". The "MON COMPTE" section on the left includes fields for "Identifiant" and "Mot de passe", and a "SE CONNECTER" button. The "Recherche par références cadastrales" section contains a search icon and text: "Pour effectuer une recherche de plan par références cadastrales, veuillez saisir un ou plusieurs critères. Vous pouvez aussi effectuer une recherche par adresse." Below this is a yellow box with a magnifying glass icon and text: "Cette icône vous invite à visualiser le produit, avec possibilité de faire une édition gratuite format A4 ou A3". A link "En savoir plus sur les axes de recherche proposés" is also present. The "MA RECHERCHE" section has three radio buttons: "Par commune" (selected), "Par parcelle", and "Par feuille cadastrale". Under "Par commune", there are fields for "Ville, Commune" (containing "BAGE-LA-VILLE", with examples "Rennes, Paris"), "Code Postal" (containing "01380", with example "09008"), and "Département" (containing "01 - AIN", with example "Essonne, Côte-d'Or"). Under "Par parcelle", there are fields for "Préfixe" (containing "000", with example "000, 011"), "Section" (containing "A, AD", with example "A, AD" and a red error message "Veuillez saisir une section"), "N° de parcelle" (containing "250, 1", with example "250, 1" and a red error message "Veuillez saisir un numéro de parcelle"), and a "Liste des sections" link. At the bottom, there is a "Par feuille cadastrale" section and a "Afficher 10 résultats par page" dropdown. The "REINITIALISER" and "RECHERCHER" buttons are at the bottom right. A footer at the bottom left shows "Numéro du plan actuel" and "080-RDRC-CZLS-YBFS-SA01".

Saisir la commune et le
code postal

Saisir la section et le
numéro de la parcelle

Numéro du plan actuel

Cadastre.gouv.fr

A l'aide des plans

Site de
l'administration
du cadastre

Commune : BAGE-LA-VILLE (01) - Cadastre - Internet Explorer

https://www.cadastre.gouv.fr/scpc/afficherCarteParcelle.do?CSRF_TOKEN=Y026-A4H4-K51V-H080-RDRC-CZL5-YBFS-SA01&p=420250000H1100&f=420250000H02&dontSaveLastForward&keepVolatileSession=

cadastre.gouv.fr

Parcelle 1100 - Feuille 000 H 02 - Commune : BAGE-LA-VILLE (01)

> Centrer sur la commune
> Centrer sur la feuille

Système
RGF93CC46
X: Y:
> Mémoriser ce zoom
> Zoom mémorisé
> Zoom précédent
 Afficher un drapeau sur les parcelles en instance d'une mise à jour graphique

outils simples outils avancés
S'informer
Imprimer
Légendes
DÉSACTIVER

Affichage
> Mémoriser cet affichage

> Coordonnées en projection : RGF93CC46 X=1849349.50 ; Y=5234661.46
> Coordonnées géographiques : WGS84 (GPS) DMS (46° 17' 43" N - 4° 56' 19" E) - Latitude = 46.295503 N - Longitude = 4.936679 E
> Veuillez cliquer sur le plan, maintenir cliqué et faire glisser votre souris pour déplacer la carte.

Bienvenue dans l'atelier cartographique

Différents outils sont à votre disposition pour vous permettre de vous déplacer sur le plan, d'obtenir des informations sur la parcelle et sur la feuille cadastrale ou encore d'imprimer gratuitement un extrait de plan.
Des outils avancés vous permettront d'effectuer des mesures ou encore de porter au plan des modifications de construction ou des commentaires.
Pour en savoir plus, n'hésitez pas à consulter l'aide.

Ministère de l'Économie et des Finances
Fermer la fenêtre x

100%

Numéro du plan actuel

Cadastre.gouv.fr

A l'aide des plans

Site des Archives départementales

The screenshot shows the website 'ARCHIVES DE L'AIN' with the subtitle 'un site du Département de l'Ain'. The navigation menu is open, displaying several categories. The 'ARCHIVES NUMÉRISÉES' category is highlighted in green. Within this category, 'Archives cadastrales' is also highlighted in green. A red arrow points to this link. Other categories in the menu include 'S'INFORMER', 'CHERCHER', 'A DÉCOUVRIR', and 'ET VOS ARCHIVES ?'. The background of the website is a historical document with handwritten text.

S'INFORMER	CHERCHER	ARCHIVES NUMÉRISÉES	A DÉCOUVRIR	ET VOS ARCHIVES ?
Etat civil	Cartes postales	Pour les plus curieux		
Recensement de population	Photographies	Recensement militaire		
Archives notariales	Listes électorales	Tables de successions		
Plans cadastraux	Gravures	Journaux		
Hypothèques	Annuaire administratifs et commerciaux	Archives cadastrales		

Cliquer sur « Archives cadastrales »

A l'aide des plans

Site des Archives départementales

Fenêtre « Archives cadastrales / Plans parcellaires »

ARCHIVES DE L'AIN
un site du Département de l'Ain

Mon espace | ABC Indexation | Mots clés de la recherche

AIN
le Département

S'INFORMER | CHERCHER | **ARCHIVES NUMÉRISÉES** | A DÉCOUVRIR | ET VOS ARCHIVES ?

Vous êtes ici : Archives numérisées > Archives cadastrales

ARCHIVES CADASTRALES

Communes

LISTE

Type de documents

Plans parcellaires

Etats de section

Matrices

Correspondances parcellaires

Recherche libre

RECHERCHER

1) Sélectionner votre commune

2) Cocher « Plans parcellaires » puis ouvrir le plan qui vous intéresse en fonction de la date et de la section

3) Cliquer sur « rechercher »

Plan cadastral de Pérceuges, 1839-1877 W.335 - A8

Consultez 6770 plans cadastraux des communes de l'Ain, provenant du fonds de l'administration fiscale. Il existe deux séries de plans :

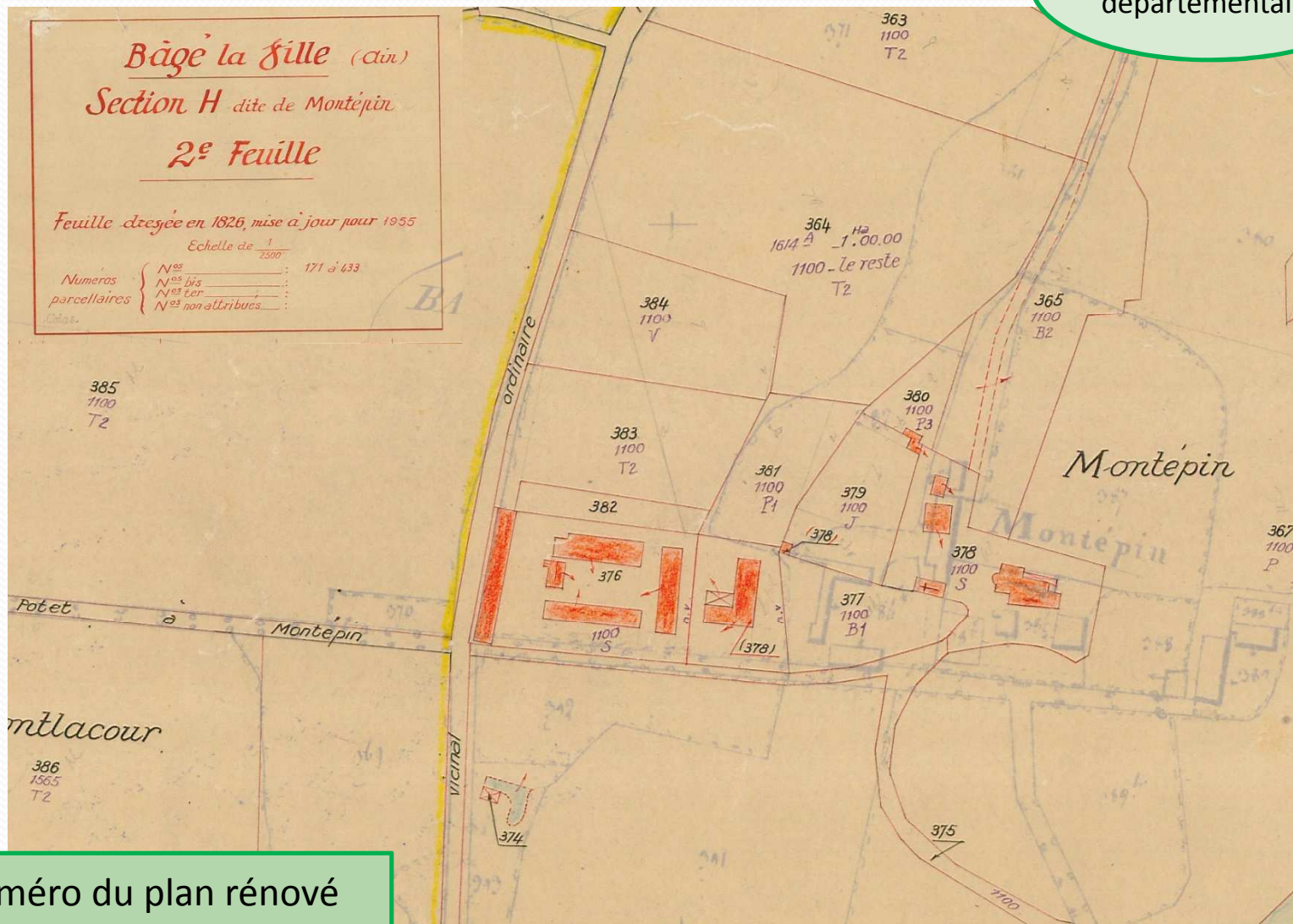
- des plans parcellaires par commune, réalisés entre 1806 et 1867, dont les plus anciens sont ceux des communes de Ferney-Voltaire (1806), Certines (1808) et La Tranchière (1808) et les plus récents ceux de Châtillon-la-Palud et Sault-Brénaz, datant de 1867 ;
- des plans reliés en « atlas cantonaux », réalisés sur une courte période, entre 1806 et 1812 ; ces plans, richement colorés, n'existent que pour les communes des cantons de Chalamont, Châtillon-sur-Chalaronne, Genève-Ouest, Gex, Montrevel-en-Bresse, Nantua, Pont-d'Ain, Pont-de-Vaux et Saint-Rambert-en-Bugey.

Pour chaque commune, les plans extraits des atlas cantonaux sont toujours présentés sur la liste à la suite des plans parcellaires.

Le service des recherches foncières des Archives départementales peut réaliser à la demande des tirages des plans à l'échelle, en couleurs et sur papier de qualité. [Nous contacter.](#)

A l'aide des plans

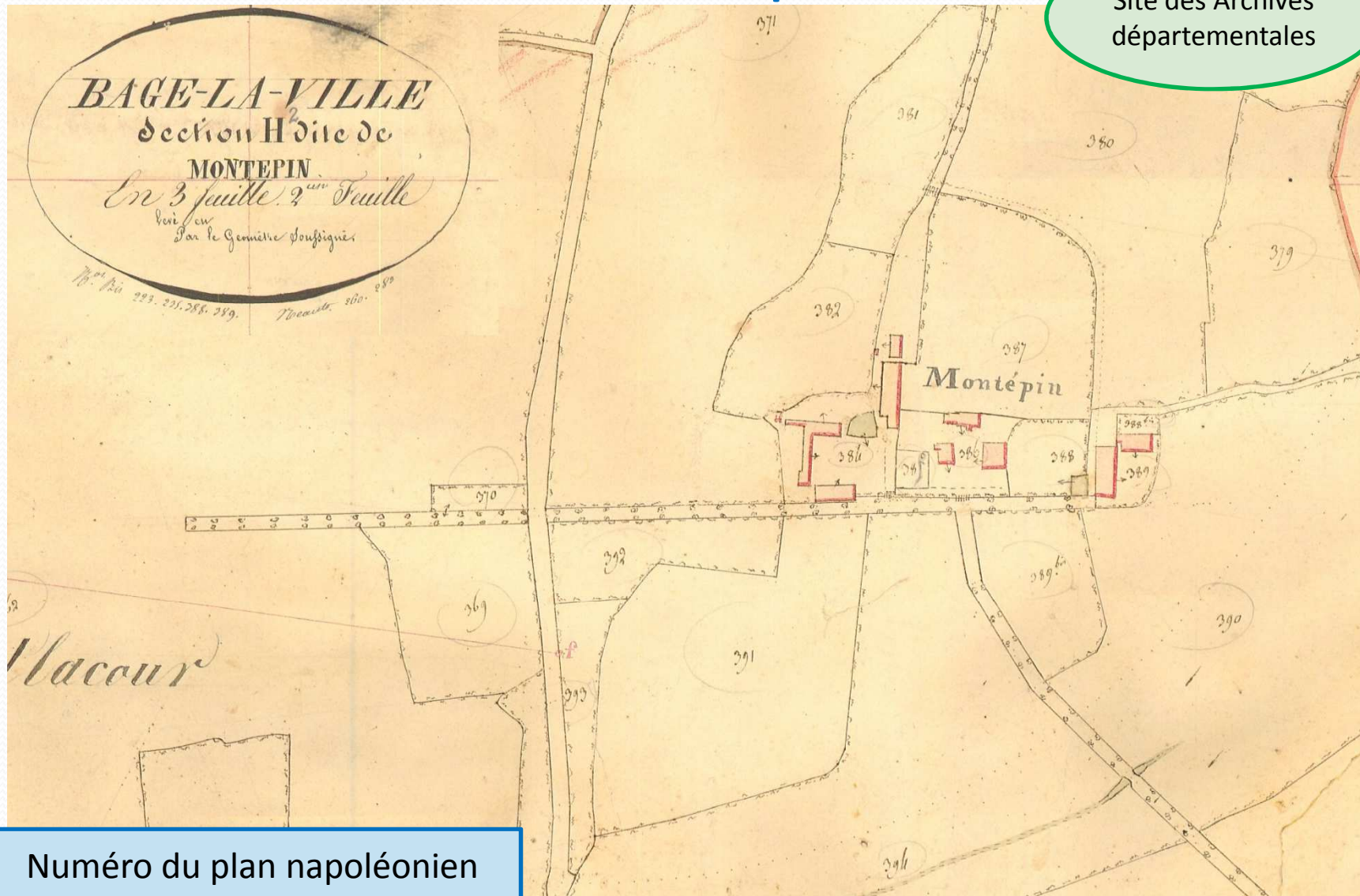
Site des Archives départementales



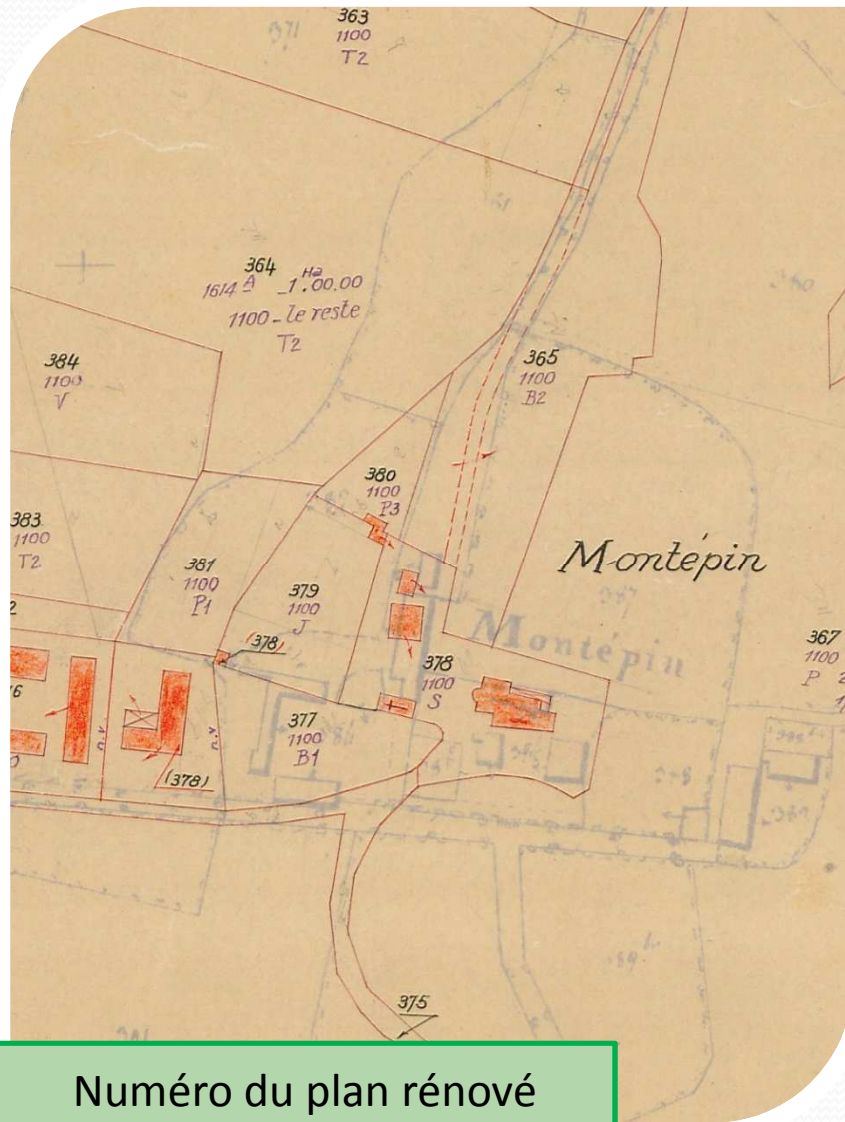
Numéro du plan rénové

A l'aide des plans

Site des Archives
départementales



A l'aide des plans





Généalogie cadastrale

C. Origine de propriété

1. l'état de section

2. Les matrices cadastrales

- a) Matrices des propriétés bâties et non bâties
- b) Matrices des propriétés non bâties
- c) Matrices des propriétés bâties
- d) Matrices rénovées

Généalogie cadastrale

C. Origine de propriété

1. l'état de section

Ce registre vous indique le nom du premier propriétaire, il suffira ensuite d'aller sur la matrice suivante pour retrouver dans la table alphabétique ce même nom et le numéro de la page de tous ses biens.

1. Etat de section

DÉPARTEMENT DE L'AIN (N.º 5.)
ARRONDISSEMENT de Bourg
CANTON de Bagnols-le-Château
COMMUNE de Bagnols-le-Château

ÉTATS DE SECTIONS

DES PROPRIÉTÉS NON BÂTIES ET BÂTIES

SECTION H dite de Montpin.

NOMS, PRÉNOMS PROFESSIONS ET MÉTIERS des Propriétaires.	N.º de la parcelle	CANTONS ou LIEUX DITS.	NATURE de PROPRIÉTÉS.	CONTENANCE.			CLASSES.	REVENU.	
				A.	P.	M.		en	fr.
<i>Aysson Jean de laumont ferm.</i>	370	Mont Pin	Jardin	27	90		1	15	88
	371		Champ	6	87	30	2	16	51
	372		Pât.	2	39	70	4	39	16
	373		Champ	2	01	80	2	26	65
	374	Bruno fante	vague	1	02	50	1		
	375		Champ	2	31	00	2	26	25
	377	St. Catherine		1	22	60	2	10	75

Nom du 1^{er} propriétaire

Numéro de la parcelle

389									
380									
386									

Surface de la parcelle

2. Les matrices cadastrales

a) Matrices des propriétés bâties et non bâties

Table alphabétique des propriétaires

NOMS ET PRÉNOMS DES PROPRIÉTAIRES	FOLIOS de la MATRICE	NOMS ET PRÉNOMS DES PROPRIÉTAIRES	FOLIOS de la MATRICE	NOMS ET PRÉNOMS DES PROPRIÉTAIRES	FOLIOS de la MATRICE
A				B	
Alabergère Claude ep François	5008			Broyer Claude, cult ^r	119
Alban Antoine	1 ^{er}			Berry Jean le héritier	910
4 Antoine	2			Billaudy Jean Claude Simon	1868
4 Denis	3			Berry Jeanmy	1466
Alban Philibert	4			Berthillier Jean Pierre	2221
Aubonnet Philibert	5			Benoit Jean Claude	2894
Ayaron Jean Baptiste	6			Benoit Jean François	2895
5 Jules de Muretégien	12			Benoit Jeanne et Antoine ^{tes}	2896
Aufrain Philibert	669			Benoit Philibert	2897
Alois André	27			Berry Antoine François	2898
Alban Claude	29			Berry Jeanmy	2899
				Bouchoux Philibert	2901

Nom du propriétaire

Numéro de page du
propriétaire

Généalogie cadastrale

C. Origine de propriété

2. les matrices cadastrales

Ces registres permettent le suivi de la parcelle, il faut faire attention à la lettre de section, au numéro de la parcelle et surtout aux dates de changement de propriétaire.

Lorsque la parcelle est rayée, cela signifie qu'elle part sur un autre relevé de propriétaire. Vous aurez alors deux autres informations, le numéro de la page où elle va et la date de sortie.

2. Les matrices cadastrales

a) Matrices des propriétés bâties et non bâties

Numéro de la page

NOMS, PRÉNOMS, PROFESSIONS ET DEMEURES des Propriétaires et Usufruitiers.	ANNÉE de la Mutation	de la section.	du numéro du Plan.	Lieux dits.	Propriétés.	CONTENANCE		CLASSE.	REVENU		PAGES	
						parcelle.			par parcelle.	TOTAL.	d'où ils sont tirés.	où ils passent.
<i>Aymon</i>	1862	D	972	le long muronant	Pré	2 30	180 56 72	5	28	520 25	882	
<i>de Montjeu Jean</i>	1905		1000	is	Terre	25 50	181 20 82	5	1 94	5370 99	1977	
<i>de la Roche Louis</i>	1861	H 1/4	1004	les fûctiers	bois	12 20	181 30 82	5 4	2 25	6263 99	4	
<i>de Cassard</i>	1861		24	Arrière Cour	is	08 52	182 22 72	2	1 48	5381 16	3197	
<i>Charles, comte d'Estier</i>	1861		25	les Appes	terre	4 51	182 22 72	2	51 57	5221 22	4	
<i>à Couchet-lez-Mines</i>	1861		26	les verans fûctiers	bois	17 97	183 36 82	2 3	228 20	5340 20	4	
<i>de la Roche Louis</i>	1861		276	Prés de France	is	17 97	183 36 82	2 3	228 20	5340 20	4	
<i>de la Roche Louis</i>	1861		277	les fûctiers	is	17 97	183 36 82	2 3	228 20	5340 20	4	
<i>de la Roche Louis</i>	1861		279	is	is	62 60	182 43 87	2 3	17 27	5011 01	1616	
<i>de la Roche Louis</i>	1861		281	is	is	30 10	182 43 87	2 3	7 49	5240 96	1616	
<i>de la Roche Louis</i>	1861		282	is	is	100 00	182 43 87	2 3	15 22	5346 71	1616	
<i>de la Roche Louis</i>	1861		284	Pré de maison	pré	2 00	183 67 12	5	2 00	5346 71	1616	
<i>de la Roche Louis</i>	1861		285	à la Roche	Jardin	6 00	182 43 87	2 3	7 49	5240 96	1616	
<i>de la Roche Louis</i>	1861		286	is	maison 3 ours	4 00	183 08 92	5	4 00	5346 71	1616	
<i>de la Roche Louis</i>	1861		286	is	Sol et Cour.	32 20	183 11 11	1	18 89	7803 81	3197	
<i>de la Roche Louis</i>	1861		287	is	is	is	is	is	is	is	is	
<i>de la Roche Louis</i>	1861		291	Pré la croix	is	is	is	is	is	is	is	
<i>de la Roche Louis</i>	1861		365	à Arques	terre	85 00	183 11 11	5	16 40	9706 18	1616	

Nom du propriétaire

Colonne des sections

Numéros des pages : des nouveaux propriétaires

Date de changement de propriétaire

Colonne des numéros de parcelles

2. Les matrices cadastrales

Numéro de la page

a) Matrices des propriétés bâties et non bâties

NOMS, PRÉNOMS, PROFESSIONS ET DE MEURES des Propriétaires et Usufruitiers.	ANNÉE de la Mutation.	PRÉNOMS, DE MEURES de l' Usufruitier.	ANNÉE de la	INDICATION	CONTENANCE IMPOSABLE		CLASSE.	REVENU		PAGES	
					par parcelle.	TOTALE.		par parcelle.	TOTAL.	d'où ils sont tirés.	où ils passent.
M ^r Aymon	1862	D	1905	H 384. à Montepin Sol et Car.	1	32 50.	1	75 96		3197	
de Montepin Jean	1905		1892	385 id terre	4	50.	1	2 56		4	
de Montepin Louis	1892		1905	386 id Maison de cult				120 00		226	
de Cassard	1861	H	1905	386 id Sol et Car.	80	60.	1	45 75		3197	
Charles, comte d'Estrien				387 id Jardin d'agrément	1	30	1	75 28		3197	
à Couche-le-Min				388 id Jardin		10	1	12 57			
de Couche-le-Min			1852	388 bis id		00.	1	1 71			
de Couche-le-Min				389 id				12 00		226	
de Couche-le-Min				389 bis id				17 00		3197	
de Couche-le-Min				389 bis id terre		30.	3				
de Couche-le-Min				390. Pré de maison		60.	2				
de Couche-le-Min				391. id terre		50.	2				
de Couche-le-Min				392 id		20.	2				
de Couche-le-Min				393 Pré		10	2				
de Couche-le-Min				394 id		6 75 60	2				

Nom du propriétaire

Date de sortie de la parcelle sur ce compte

Numéro de page :
provenance de la parcelle

2. Les matrices cadastrales

Numéro de la page

a) Matrices des propriétés bâties et non bâties

M. *Imbert de Balonne Anne Jean Jacques Frédéric mineur a Couat. (Saône et L.)* (Folio *3197*)
 M. *1284*
 M.
 M.

Nom du propriétaire

Numéro du folio de la matrice des propriétés non bâties

Date d'entrée de la parcelle sur ce compte

LIGNES.	INDICATION				CONTENANCE IMPOSABLE		CLASSE.	PA	Tiré de	Porté à	Entrée.	Sortie.
	de la	du	DU TRIAGE OU LIEU-DIT et du nom particulier de la parcelle.	de	PAR PARCELLE	TOTAL.						
	SEC- TION.	NUMÉRO du plan.		LA NATURE de la propriété.								
1	H.	34	Bois Carré	bois	852	188 40 0	2	148	271 70	6	1905	
2		35	Les terres	terre	651 80	18832 46	45	1151	226908			
28		280	"	terre	274 90		123	132 92	124			
29		381	"	"	71 70		3	25 81	28			
30		382	"	"	71 90		2 1/3	2862				
31		384	A Montipin	sol en us	133 50		1	75 96				
32		385	"	terre	4 50		1	2 1/6				
33		387	"	jardin d'agr	132 30							
34		388	"	jardin	22 10							
35		388 bis	"	sol	3							
		200 bis										
					90			17 01				
					30			19 54				

Section et numéro de la parcelle

Numéro de page : provenance de la parcelle

2. Les matrices cadastrales

b) Matrices des propriétés non bâties

Suite du folio 1284

Folio 1286

M.
Pour
19 M.
19 M.
19 M.
19 M.

TOTAUX.						TOTAUX.					
ANNÉE.	CONTENANCE.			REVENU.		ANNÉE.	CONTENANCE.			REVENU.	
1	ha.	a.	ca.	fr.	c.	1	ha.	a.	ca.	fr.	c.
19						19					
19						19					
19						19					
19						19					
19						19					
19						19					

Continué au folio.....

MUTATIONS.				DESIGNATION DES PARCELLES.													ÈME REVISION.								
ENTRÉE.		SORTIE.		SEC.	NUMÉRO	LIEU-DIT.	CONTE- NANCE.	NATURE DE CULTURE ou de propriét.			REVENU			NATURE DE CULTURE ou de propriét.			REVENU			NATURE DE CULTURE ou de propriét.			REVENU		
ANNÉE.	INDÉ de	ANNÉE.	POB A	ION.	du plan.			CLASSE.	IMPO- SABLE.	CLASSE.	IMPO- SABLE.	CLASSE.	IMPO- SABLE.	CLASSE.	IMPO- SABLE.	CLASSE.	IMPO- SABLE.	CLASSE.	IMPO- SABLE.	CLASSE.	IMPO- SABLE.	CLASSE.	IMPO- SABLE.		
1	2	3	4	5	6	7	8	9	10	11	12	13	14	15	16	17	18	19	20	21	22	23			
1	1918	1284	1921	1288	H. 386/p	Monte																			
2	"	1284			H. 386/p	id	6 00																		
3	"	1284			H. 386/p		8 10																		
4	"	1284			H. 386/p																				
5	"	1284			H. 386/p	fré de Maison	1 97 20																		
6	"	1284			H. 386/p	id	4 00																		

Annotations:

- Date d'entrée de la parcelle sur ce compte
- Date de sortie de la parcelle sur ce compte
- Numéro de page du nouveau propriétaire
- Numéro de page : provenance de la parcelle

2. Les matrices cadastrales

b) Matrices des propriétés non bâties

1215 Folio 1388

1100

1932 M. Epine (de) Robert (de laun)

1932 M. Humbey Jean Michel à Saugey (homme)

1951 M. Humbey Paul à Montépin (Saint-lieu)

ANNÉE	CONTE-NANCE	REVENU	ANNÉE	CONTE-NANCE	REVENU
1	2	3	4	5	6
1932	41 80 73	3007 46	1931	47 02 39	3174 31
1911	43 16 41	3164 12	19		
1914	41 21 48	2831 73	19		
1917	66 57 55	2496 70	19		
1918	66 58 13	2536 92	19		
1921	112 32 64	1601 92	19		
1924	111 61 83	899 90	19		
1930	106 14 21	803 19	19		
1931	107 43 81	811 11	19		
1932	74 41 29	5366 71			

Continué au folio.

ÉVALUATION PRIMITIVE.						PREMIÈRE REVISION.			DEUXIÈME REVISION.									
ANNÉE	TITRE de l'ANNÉE.	PORTÉ à	SEG-TIONS.	NOMBRE du plan.	LIEU-DIT.	CONTE-NANCE.	NATURE DE CULTURE ou de propriété.	REVENU DE CULTURE.	CLASSE.	IMPO-SABLE.	NATURE DE CULTURE ou de propriété.	REVENU DE CULTURE.	CLASSE.	IMPO-SABLE.	NATURE DE CULTURE ou de propriété.	REVENU DE CULTURE.	CLASSE.	IMPO-SABLE.
1	2	3	4	5	6	7	8	9	10	11	12	13	14	15	16	17	18	19
	1921	1209	F 211		aux échaupans.	66 16	bois	2	47 21		bois	2	37 18					

Dates de changements de propriétaires

Numéro de la page

Numéro de la page : suite du compte

28	h 354	Mont lacon	2 42 98																27
29	h 362	d	2 10 40																28
30	h 363	Saint Meicien	2 60																29
31	h 364	d	1 60																30
32	h 366	La renclie	2 8 40																31
33	h 367	d	3 30																32
34	h 369	d	1 4 65																33
35	h 370	Mont la couc	2 7 40																34

(Folio de l'ancienne matrice : 3203.)

Fin. Imp. Série M. (Avril 1912). [17731.]

(Continué au folio 1277, ligne n° 1.)

MODÈLE J.

2. Les matrices cadastrales

b) Matrices des propriétés non bâties

Folio 1248

M.
Pour Suite du folio 1388
19 M.
19 M.
19 M.
19 M.
19 M.

TOTAUX						TOTAUX								
ANNÉE	CONTENANCE			REVENU			ANNÉE	CONTENANCE			REVENU			
	ha.	a.	ca.	fr.	c.	ha.		a.	ca.	fr.	c.			
19														
19														
19														
19														
19														
19														
19														

MUTATIONS				DESIGNATION DES PARCELLES	EVALUATION PRIMITIVE		PREMIERE REVISION		DEUXIEME REVISION	
ENTREE		SORTIE			NATURE	REVENU	NATURE	REVENU	NATURE	REVENU
ANNEE	TIERS	ANNEE	PORTÉ À	SEC. TION.						
*	3	3	4	5						
1901	1388			1/411	Champ Rouille	3 31 40	peu	3 131 44		1
				1/412	Les Combles	21 40	peu	3 2 76		2
				1/411		39 20	peu	2 11 34		3
				1/361	Brémeux					
				1/369						
				1/411	Mont-Coeur	2 00	peu	2 40		12
				1/411		23 00	sol com	11 00		13
				1/411	Mont-Coeur	1 46 50	peu	2 126 40		14
				1/371		2 00	peu	2 80		15
				1/374		8 10	sol et champs coult	11 00		16
				1/374		6 20	sol com	11 00		17
				1/374		8 10	sol et champs	11 00		18
				1/374		70 40	sol et champs	11 00		19
				1/374		79 30	peu	2 139 90		20
				1/311						

Annotations:


- Date d'entrée de la parcelle sur ce compte (pointing to 1901)
- Date de sortie de la parcelle sur ce compte (pointing to 1388)
- Numéro de page du nouveau propriétaire (pointing to 2411)
- Numéro de page : provenance de la parcelle (pointing to 1388)

2. Les matrices cadastrales

rappel : matrice des propriétés bâties et non bâties

NOMS, PRÉNOMS, PROFESSIONS ET DEMEURES des propriétaires et Usufruitiers.	ANNÉE de la Muta- tion.	INDICATION			CONTENANCE IMPOSABLE		CLASSE.	REVENU		PAGES		
		de la section.	du numéro du Plan.	DES CANTONS ou Lieux dits.	DE LA NATURE des Propriétés.	par parcelle.		TOTALE.	par parcelle.	TOTAL.	d'où ils sont tirés.	où ils passent.
	1901	H	384	à Montepin	Sol et Cour.	1 33 50.	1	75 96		3197		
	1882		385	id	terre	4 50.	1	2 56		4		
	1882		386	id	Maison 30 auct	" "		120 00		226		
	1901		386	id	Sol et Cour.	80 40.	1	45 75		3197		
			387	id	Jardin d'agrément	1 32 30	1	75 28		3197		
			388	id	Jardin	22 10.	1	12				
			388 bis	id	id	3 00.	1	1				
	1882		389	id	Maison 30 auct	" "		12				
	1901		389 bis	id	Sol et Cour.	20 00	1	17				
			389 bis	id	id	" "		19				

Numéro de la case sur les matrices des propriétés bâties « case 226 »



2. Les matrices cadastrales

c) Matrices des propriétés bâties (avant 1911)

The image shows a page from a cadastral matrix with handwritten entries. The table has several columns: LIC, SECTION, INDICATION (with sub-columns for location and nature), CLASSE, REVENU (with sub-columns for par and TOTAL), CASES (with sub-columns for TIRÉ and PORTÉ), ANNÉE de LA MUTATION (with sub-columns for Entrée and Sortie), and NOMBRE D'OUVERTURES imposables (with sub-columns for Autre and CATEGORIE). The entries are handwritten in cursive. A red circle highlights the number '24' in the 'CASE' column. Yellow callout boxes with arrows point to various parts of the document: 'Nom du propriétaire' points to the 'INDICATION' column; 'Numéro de case' points to the 'CASE' column; 'Numéro de case du nouveau propriétaire' points to the 'CASE' column; 'Date d'entrée de la parcelle sur ce compte' points to the 'ANNÉE de LA MUTATION' column; 'Date de sortie de la parcelle sur ce compte' points to the 'ANNÉE de LA MUTATION' column; and 'Numéro de la case de l'ancien propriétaire' points to the 'CASE' column.

LIC	la SECTION	le Numéro du plan.	INDICATION		CLASSE.	REVENU		CASES DE LA MATRICE d'où sont tirées et où sont portées les propriétés acquises ou vendues.		ANNÉE de LA MUTATION.		NOMBRE D'OUVERTURES imposables.	
			DU LIEU-DIT, du quartier, de la rue, etc.	de LA NATURE de la propriété.		par PROPRIÉTÉ.	TOTAL.	TIRÉ de	PORTÉ à	Entrée.	Sortie.	Autre CATEGORIE.	
						fr.	e.	fr.	e.				
1													
2													
3	H	306	S. Grotty	Maison		361		226		100	1905		38.
4		324	Montépin			326							135.
5		341	Mont Sacour			287/50							102.50
6	E	611	Silvignes							3	1906		23
7	H	391	Gré de Maison										10. r
8		267	St. Jovac							100	1908		10.
9		109	Dominic Héroume							100	1908		14
10		326	Montépin	Demi. Maison									11

Nom du propriétaire

Numéro de case

Numéro de case du nouveau propriétaire

Date d'entrée de la parcelle sur ce compte

Date de sortie de la parcelle sur ce compte

Numéro de la case de l'ancien propriétaire

2. Les matrices cadastrales

c) Matrices des propriétés bâties (avant 1911)

The image shows a page from a cadastral matrix with several rows of data. The top row is a header with columns for 'INDICATION', 'REVENU', 'ANNÉE de LA MUTATION', and 'NOMBRE D'OUVERTURES imposables'. Below this, there are rows for 'M.' (Municipality) and numbered rows (1-8). The entries are handwritten in cursive. Yellow callout boxes with arrows point to specific fields: 'Nom du propriétaire' points to the 'INDICATION' column; 'Numéro de la case de l'ancien propriétaire' points to the 'CASES DE LA MATRICE' column; 'Date d'entrée de la parcelle sur ce compte' points to the 'ANNÉE de LA MUTATION' column; and 'Attention au trait plein ou les sauts de ligne qui indique deux propriétaire différents' points to a full line and a line skip in the 'INDICATION' column.

SEC-TION	du plan.	INDICATION		CLASSE.	REVENU		CASES DE LA MATRICE d'où sont tirées et où sont portées les propriétés acquises ou vendues.		ANNÉE de LA MUTATION.		NOMBRE D'OUVERTURES imposables.
		LIEU-DIT, du quartier, de la rue, etc.	de LA NATURE de la propriété.		par PROPRIÉTÉ.	TOTAL.	TIRÉ de	PORTÉ à	Entrée.	Sortie.	
					fr.	c.	fr.	c.			
M.		<i>Bayard Calais a Bayard Ville</i>									
M.		<i>Immeuble de Bayard (La mineuse) suite de la Case</i>									
M.											
M.											
1	H	<i>478</i>	<i>Bayard</i>	<i>maison</i>	<i>fr.</i>	<i>4</i>	<i>fr.</i>	<i>478</i>	<i>en déduction 1882</i>	<i>1889</i>	<i>4</i>
2											
3	H	<i>384</i>	<i>Montjeun</i>	<i>Chapelle</i>				<i>286</i>	<i>1901</i>		<i>286</i>
4		<i>386</i>	<i>"</i>	<i>Château</i>				<i>4</i>	<i>4</i>		<i>91</i>
5											
6											
7											
8											

Nom du propriétaire

Numéro de la case de l'ancien propriétaire

Attention au trait plein ou les sauts de ligne qui indique deux propriétaire différents

Date d'entrée de la parcelle sur ce compte

2. Les matrices cadastrales

c) Matrices des propriétés bâties (après 1911)

Noms des propriétaires

Dates de changements de propriétaires

« RB » : réévaluation du bâti

MUTATION							NATURE de LA PROPRIÉTÉ	REVENU NET IMPOSABLE pour la période commençant le 1 ^{er} janvier								OUVERTURES imposables.			
ANNÉE de l'entrée.	TIRE de la sortie.	de	à	PLAN		A L'ÉPOQUE de la confection de la matrice.										Portes cach. ou de mag ^{as} .	Ouvr- tures ord- naires.		
1	2	3	4	5	6	7	8	9	10	11	12	13	14	15	16	17	18		
							fr.	c.	fr.	c.	fr.	c.	fr.	c.	fr.	c.	fr.	c.	
Case 219																			
Pour	M.	Imbert de Balzac, Anne Jean Jacques Frédéric mineur à Cognac (L. 2003)														Case de l'ancienne matrice :			
1931	M.	H. B. (de) B. B. à St Julien (L. 2003)																	
1932	M.	H. B. (de) B. B. à St Julien (L. 2003)																	
1951	M.	Humbert Paul à Montépin et No. Viteaux Guy épouse Humbert à St Gerret (L. 2003)																	
19	M.																		
19	M.																		
1	H	371	M ^e Lacour	maison	142	50	100	50	400									11	
R.B.		384	Montépin	Chapelle	22	50	22											4	
R.B.		384	so	maison	13	50	22											4	
		386	so	maison	22	50	22	1000										1	
R.B.		386	so	maison	19	50	22											1	
190		395	Prédemaison	maison	15	50	45	400										8	
R.B.	H	374	Montépin	maison				8000											
		386																	
TOTAL.....							282	50	3.412	50	71	00							
TOTAL.....																		6400	
TOTAL.....																			
TOTAL.....																			

2. Les matrices cadastrales

d) Matrices rénovées

TOTALS.			
ANNÉE.	REVENU.	ANNÉE.	REVENU.
1	francs.	2	francs.
10		10	
10		10	
10		10	
10		10	

19. M. Humbey Paul, à Montépin

19. M.

19. M.

19. M.

19. M.

PROPRIÉTÉS BÂTIES.											
MUTATIONS.				DÉSIGNATION DES PROPRIÉTÉS.				REVENU.			
ENTRÉE.		SORTIE.		SEC-TION.	NUMÉRO de plan.	LIEU-DIT ou SUR ET NUMÉRO.	NATURE DE LA PROPRIÉTÉ.	MAISONS.	USINES.		TOTAL.
ANNÉE.	TITRE de compte.	ANNÉE.	PORTÉ au compte.						10	11	
1		3	4	5	6	7	8	9	10	11	12
				H	376	Montépin	maison	700			700
				H	382	id	maison	400			400
				H	375	id	château, chapelle, maison	6.000			6.000
10											
11											
12											

Matrice cadastrale N° 3002 e

NUMÉRO de propriété
Gr. Peauce 41
N H 5 D

COMPTE 977

Nom du propriétaire

Numéro de compte du propriétaire, que l'on trouve sur la table alphabétique.

Section et numéro de la parcelle



Généalogie cadastrale

FIN

Louis MICHEL, Archiviste
Mars 2018