




# A la recherche d'un acte

Conférence du 23 mars 2018

## Le château de Montépin à Bâgé-la-Ville

### Comment trouver un acte ?

Méthodologie à travers les documents  
de l'enregistrement du Centre des  
Impôts.



# A la recherche d'un acte

- A. Les questions à se poser**
- B. Rappel sur le Cadastre**
- C. Chronologie de « l'Enregistrement »**
- D. Méthode à travers les documents d'archives**
  - **Après 1866**
  - **Avant 1866**
- E. Questions diverses**
- F. Exercices**

# A la recherche d'un acte

## A. Les questions à se poser



Où ?



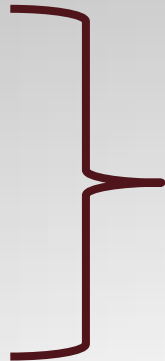
Quoi ?



Qui ?




Quand ?



Le Cadastre



Comment ?



L'Enregistrement

# A la recherche d'un acte

## B. Rappel : le Cadastre

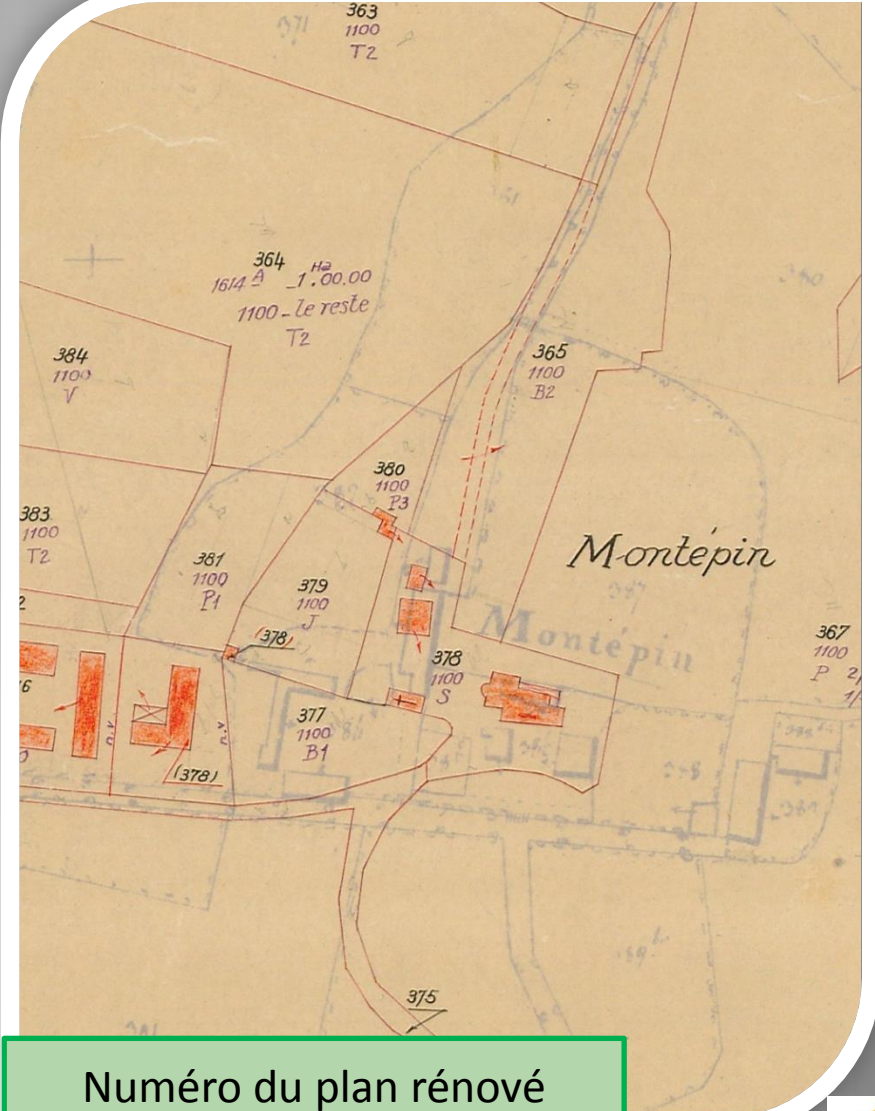
- Les plans
- Les matrices
  - L'état de section
  - Les matrices « anciennes » (*période : 1807-1913*)
  - Les matrices « anciennes » (*période : 1913 jusqu'à la rénovation du cadastre*)
  - Les matrices « rénovées » (*période : à partir de la rénovation*)



# Les plans



Numéro du plan napoléonien



Numéro du plan rénové

# A la recherche d'un acte

## ✓ L'état de section

Ce registre permet de vous donner, en fonction de la lettre de section et du numéro de la parcelle, le nom du premier propriétaire. Il suffira ensuite, d'aller sur la matrice des propriétés bâties et non bâties pour retrouver dans la table alphabétique, le nom et le numéro de la page de tous les biens de ce propriétaire.

## ✓ Les matrices cadastrales

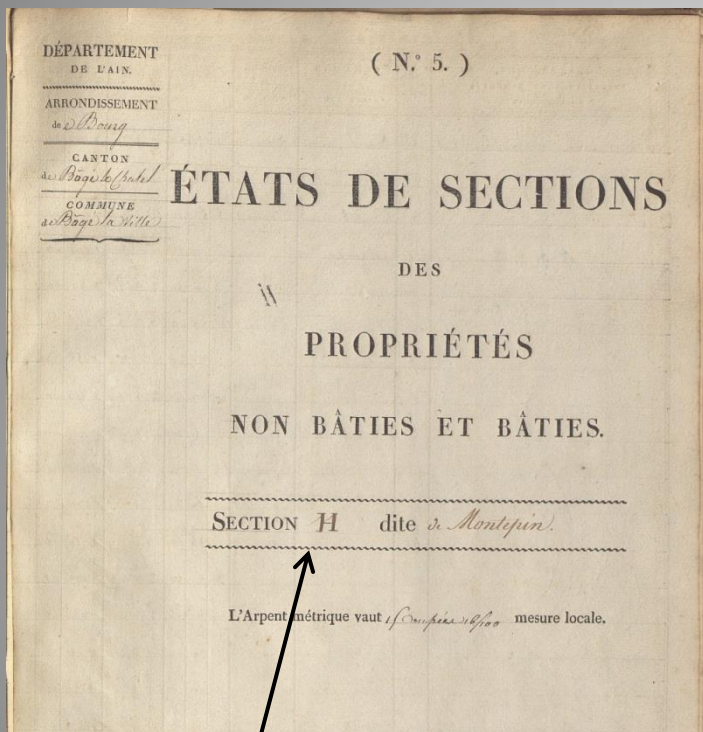
Ces registres permettront le suivi de la parcelle. Il faut faire attention à la lettre de section, au numéro de la parcelle et surtout aux dates de changement de propriétaire (*d'où elle vient et où elle passe*).

Lorsque la parcelle est rayée, cela signifie qu'elle part sur un autre relevé de propriétaire, vous aurez alors deux autres informations, le numéro de la page où elle va et la date de sa sortie.

(Voir module « Généalogie cadastrale »)

# Le Cadastre: état de section

Registre « états de sections



Lettre de la section

NOMS, PRÉNOMS, PROFESSIONS ET DEMEURES des Propriétaires.	NOMBRE du plan.	CANTONS ou LIEUX DITS.	NATURE de PROPRIÉTÉS.	CONTENANCE.			CLASSES.	REVENU.	
				A.	P.	M.		TE.	C.
<i>Ryssenot Jean St. Bernardépin</i>	370	Mont Laine	Jardin	37	90	1		17	88
	371		Terre	6	77	30	1/2	1/2	161
	372		Rie	2	39	70	1/2	1/2	39
	373								25
	374		Terre	1	02	50	1		51
	375		Terre	2	31	00	1/2	1/2	26
	377	Rie Cote	S	1	22	60	2		41
	378		Rie	4	61	20	1/2	1/2	186
	379	auv flaucy	S	1	27	60	1/2	1/2	62
	380		Terre	2	76	90	1/2	1/2	132
	381		S	7	7	70	2		29
	382								
	386								
	386		follet lande	1	00	50	1		7
	386		Terre	4	50		1		2
	386		Bois de sapin						130
	386		follet lande	80	40		1		47

Nom du 1<sup>er</sup> propriétaire

Numéro de la parcelle



# Le Cadastre: matrice cadastrale

Table alphabétique des propriétaires

NOMS ET PRÉNOMS de la DES PROPRIÉTAIRES	FOLIOS de la MATRICE	NOMS ET PRÉNOMS DES PROPRIÉTAIRES	FOLIOS de la MATRICE	NOMS ET PRÉNOMS DES PROPRIÉTAIRES	FOLIOS de la MATRICE
<b>A</b>				<b>B</b>	
Alabergère Claude, ép <sup>x</sup> Gange	3008			Broyer Claude, cult <sup>s</sup>	119
Alban Antoine	1 <sup>er</sup>			Berry Jean les héritiers	910
4 Antoine	2			Billoudy Jean Claude Simon	1268
4 Denis	3			Berry Janny	1446
Alban Philibert	4			Besthiller Jean Pierre	2221
Aubonnet Philibert	5			Benoit Jean Claude	2894
Ayaron Jean Baptiste	6			Benoit Jean François	2895
4 Jules de Montégis	12			Bernet Madeleine et Antoine <sup>tes</sup>	2896
Aufrais Philibert	669			Bernard Marie Philibert	2897
Alois André	27			Antoine François	2898
Alban Claude	29			Berry Janny	2899
				Bouchoux Philibert	2901

Nom du propriétaire

Numéro de page du propriétaire



# Le Cadastre: matrice cadastrale

Nom du propriétaire

Lettre de la section

Numéro de la page

Numéro de la parcelle

Numéros des pages :  
nouveaux propriétaires

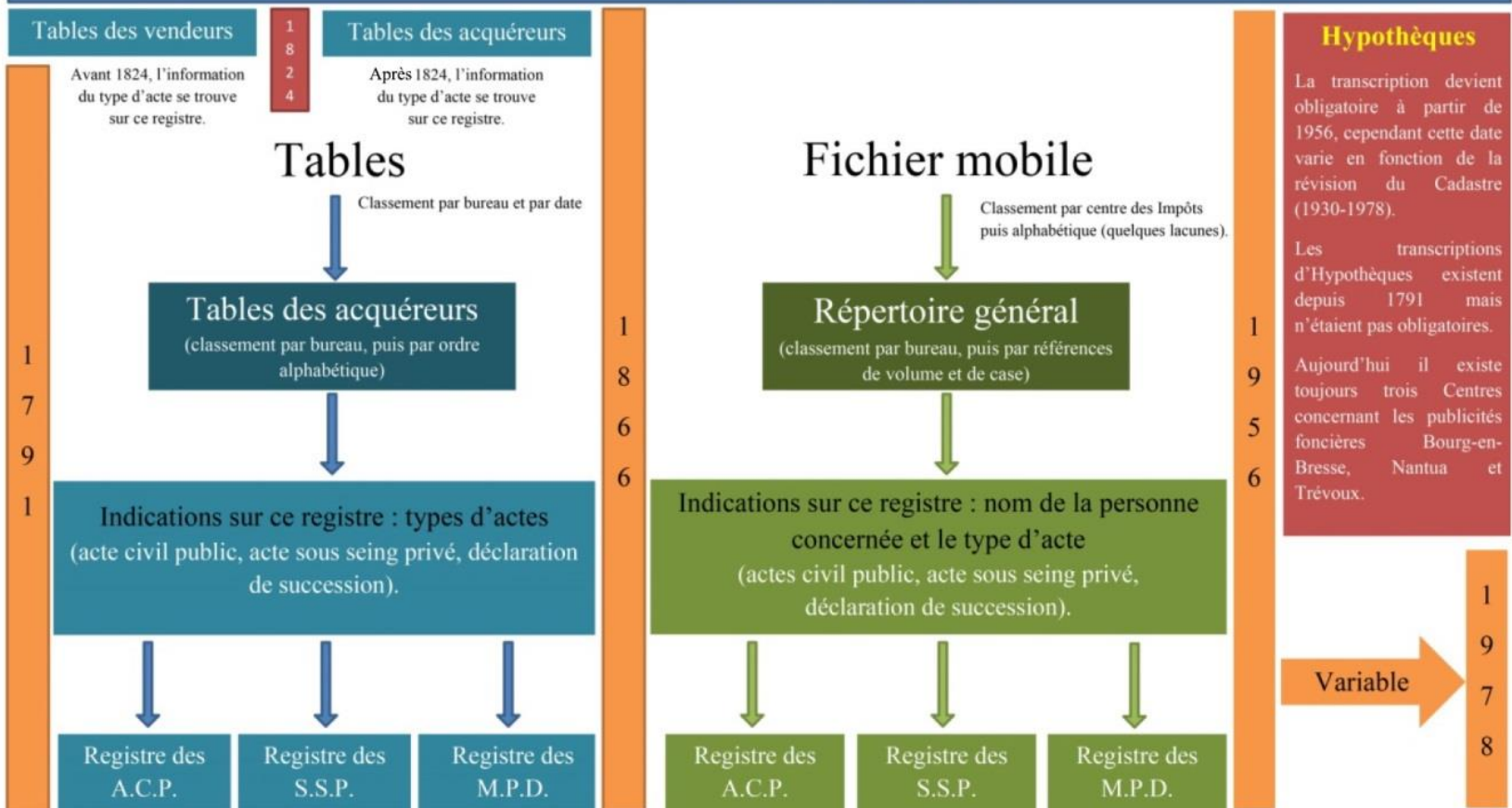
Date de changement  
de propriétaire

NOMS, PRÉNOMS, PROFESSIONS ET DEMEURES des Propriétaires et Usufructiers.	ANNÉE de la Muta- tion.	de la section.	INDICATION		CONTENANCE IMPOSABLE		CLASSE.	REVENU		PAGES		
			du numéro du Plan.	DES CANTONS ou Lieux dits.	DE LA NATURE des Propriétés.	par parcelle.		TOTALE.	par parcelle.	TOTAL.	d'où ils sont tirés.	où ils passent.
<i>m. Armon</i>	1862	D	972	claus métré	pré	4 20	150 70 70	1	1 20	50 70 99	882	1977
<i>de Montepin Jean</i>	1905		1000		terre	25 50	181 20 82	5	1 94	50 70 99		4
<i>M. à Bagny Louis</i>	1861	H/4	34	Bois Cour	ie	08 52	172 23 72	2	1 48	52 81 16		3197
<i>de Cassard</i>			35	les Teppe	terre	4 51	80 17 01 22	6 5	51 51	52 81 16		4
<i>Charles, comte d'Estien</i>			36	les verrier fauché	Bois	27 28	00 183 36 82	2 3	228 20	52 81 16		4
<i>à Coucette-les-Mines</i>	1849		276	Perte France	pré	1 09	60 184 25 82	2 3	50 11	52 81 16		1616
<i>M. et Charb</i>	1849		277	les Jucattier	terre	6 22	181 24 07	3	2 15	52 81 16		1616
<i>M. et Bulloy</i>	1849		279			62 60	142 47 17	2 3	17 27	52 81 16		1616
<i>à Coucette-les-Mines</i>	1849		281			30 60	182 43 87	5 4	7 49	52 81 16		1616
<i>M. et</i>	1849		282									1616
<i>M. et</i>	1849		284	Pré de maison	pré							3197
<i>M. et</i>			285	à Bagny	Jardin							4
<i>M. et</i>	1843		286	ie	maison 2 ans	4 4	252 08 70	11	8 11	52 81 16		226
<i>M. et</i>	1905		286	ie	sol et Cour.	33 20	252 57 11	1	18 89	52 81 16		3197
<i>M. et</i>			287	ie	terre	2 01	10 240 30 70	2 3	80 24	52 81 16		4
<i>M. et</i>			291	Pré la croix	pré	2 27	10 240 28 14	1 2	155 00	52 81 16		4
<i>M. et</i>			315	à Bagny	terre	89 00	4 4	5	6 26	52 81 16		4

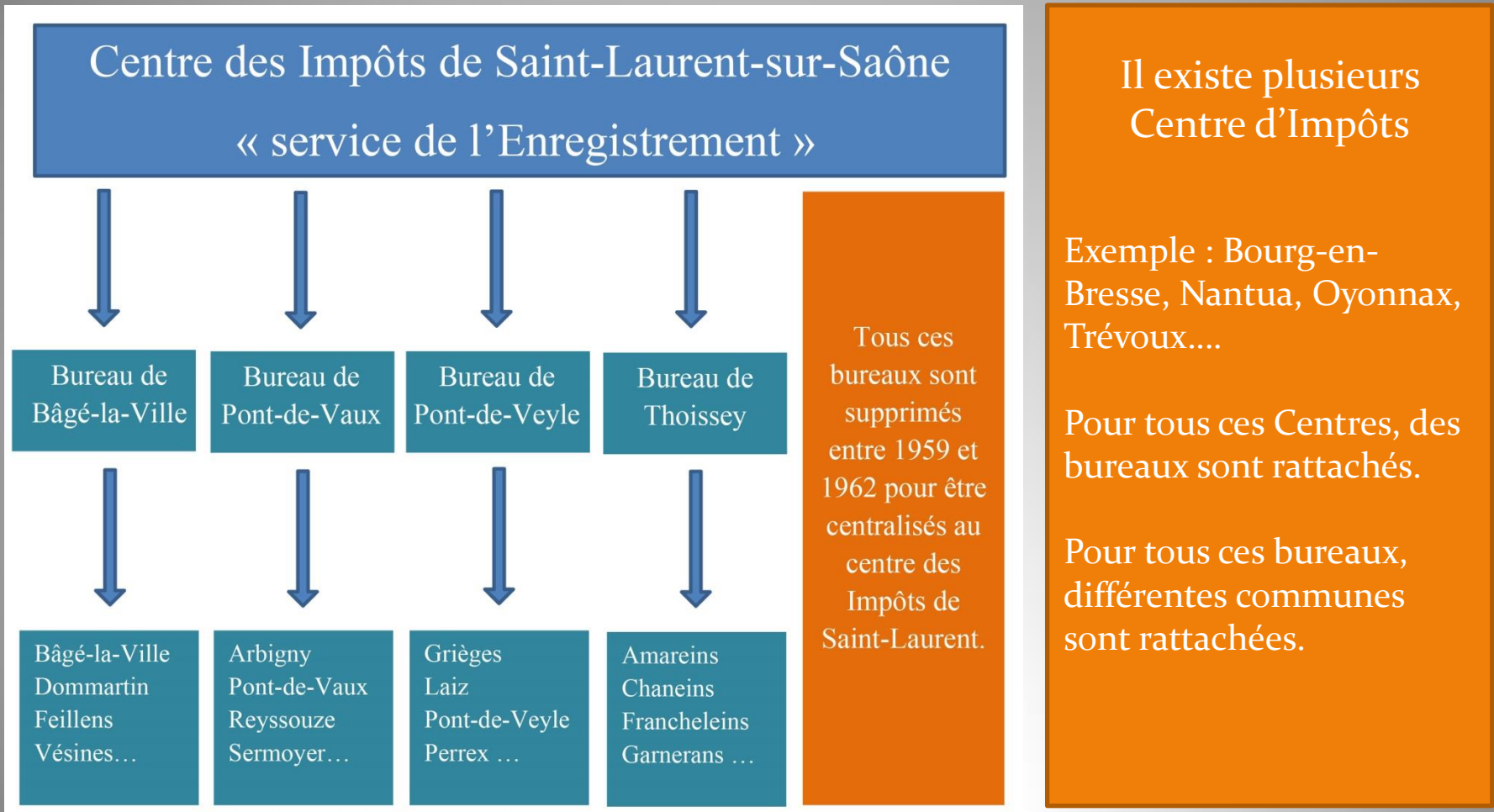
# C. Chronologie du service de l'Enregistrement

## Centre des Impôts « service de l'Enregistrement »

A partir de 2003, un pôle Départemental est créé à Bourg-en-Bresse. Dès lors, l'enregistrement s'effectue seulement pour les SSP concernant le mobilier et les actes notariés. En 2006, les déclarations de mutation après décès sont ajoutées.



# C. Chronologie du service de l'Enregistrement



Tous ces bureaux sont supprimés entre 1959 et 1962 pour être centralisés au centre des Impôts de Saint-Laurent.

Il existe plusieurs Centre d'Impôts

Exemple : Bourg-en-Bresse, Nantua, Oyonnax, Trévoux...

Pour tous ces Centres, des bureaux sont rattachés.

Pour tous ces bureaux, différentes communes sont rattachées.





## D. Méthode de recherche

Retrouver une  
transaction après 1866

# D. Méthode de recherche

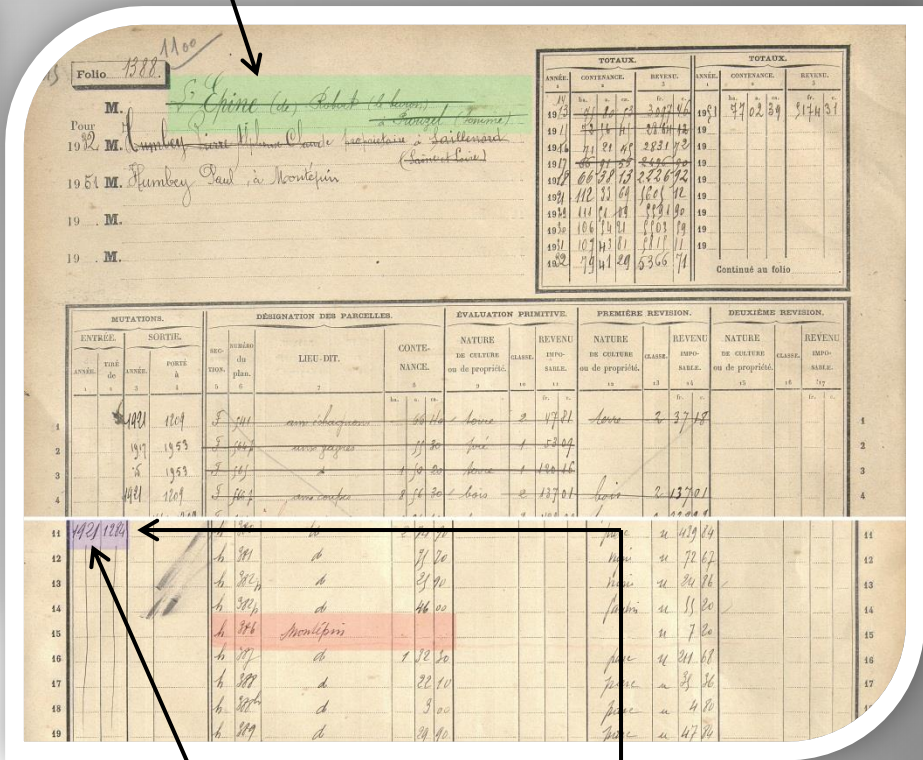
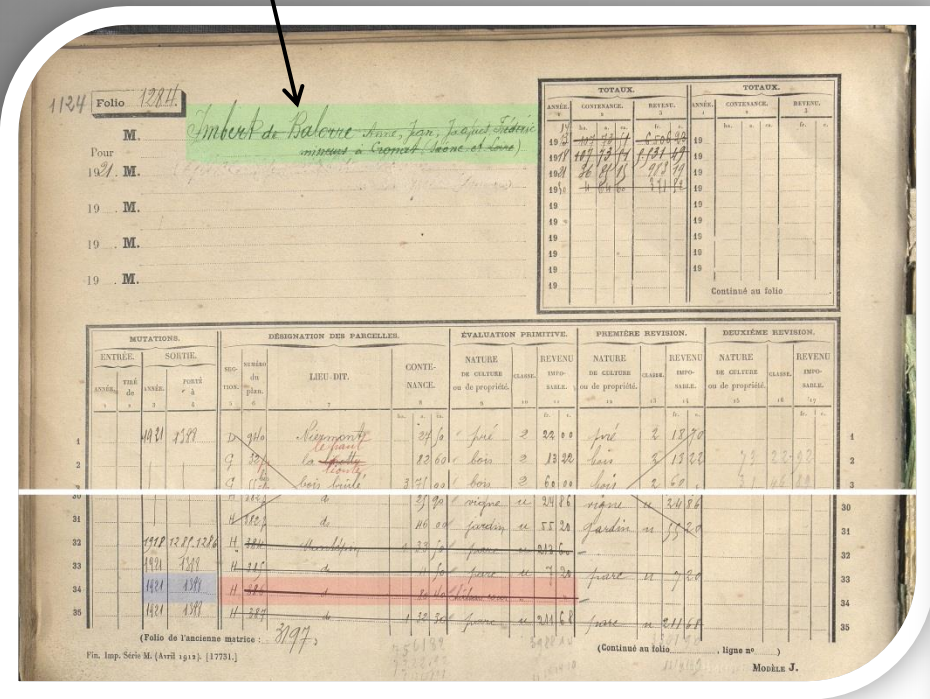
Après 1866

Nom du propriétaire

Page du vendeur

Nom du propriétaire

Page de l'acquéreur



Plusieurs parcelles appartenant à IMBERT de Balorre sont vendues à L'EPINE (de) Robert.

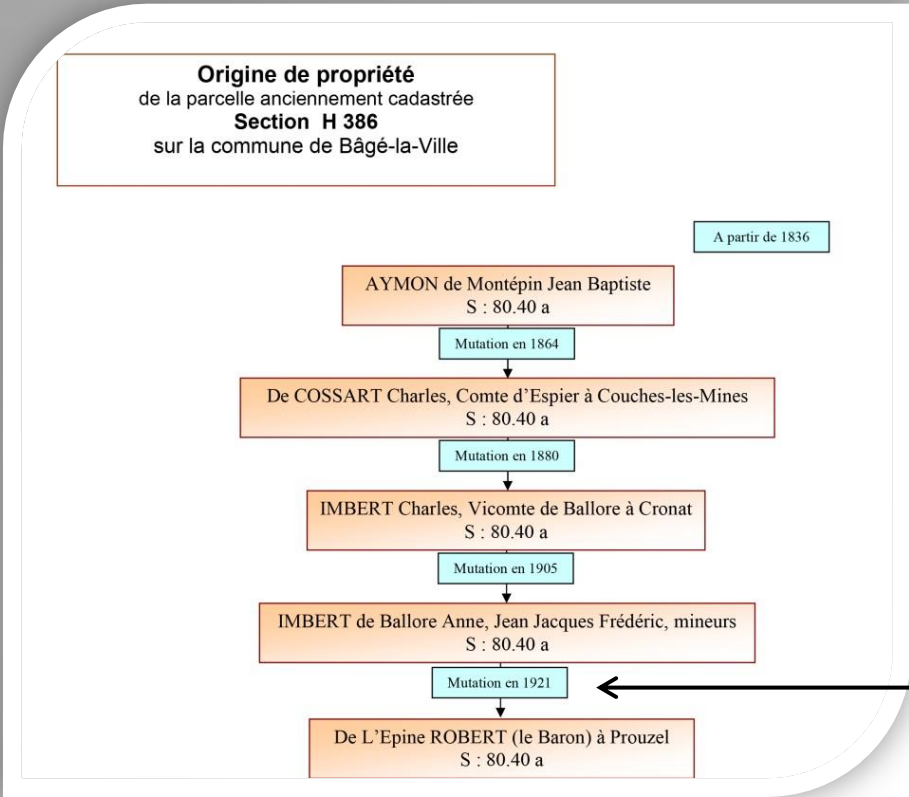
Date d'entrée de la parcelle

Numéro de la page d'où vient la parcelle



# D. Méthode de recherche

Après 1866



Recherche de la transaction en 1921 entre IMBERT de Balorre et L'EPINE (de) Robert.

Recherche dans les documents de l'Enregistrement : Bureau de Saint-Laurent , fichiers mobiles.





# D. Méthode de recherche

Après 1866

## Fichier mobile

Classement par centre des Impôts puis alphabétique (quelques lacunes).

**Répertoire général**  
(classement par bureau, puis par références de volume et de case)

Indications sur ce registre : nom de la personne concernée et le type d'acte (actes civil public, acte sous seing privé, déclaration de succession).

Registre des A.C.P.

Registre des S.S.P.

Registre des M.P.D.

**Inventaire de l'Enregistrement (Centre de Saint-Laurent-sur-Saône)**

**Bulletins mobiles ou fiches cimetières, fichier alphabétique centre de SAINT-LAURENT**  
Le centre de Saint-Laurent recouvre les bureaux suivant : BAGE-LE-CHATEL, PONT-DE-VAUX, PONT-DE-VEYLE, SAINT-LAURENT, THOISSEY et se reporter au vol.et à la case du répertoire général indiqué sur la fiche.

Abeille-Arnaud.....	1
Arnion-Balland.....	2
Ballandras-Bardin.....	3
Bardon-Bataillard Berthe.....	4
Bataillard Claude-Beaudet Marie.....	5
Beaudet Marie-Anne-Moiroux-Benier.....	6
Benoit-Benoit.....	7
Benoist-Berges.....	8
Bergier-Bernet Jean-Marie.....	9
Bernet Jeanne-Beraud.....	10

**Inventaire de l'Enregistrement (bureau de Bâgé-le-Châtel)**

Répertoire général <sup>27</sup> .....	1866-1966
Volume 1.	3 Q 702*
Volume 2.	3 Q 703*
Volume 3.	3 Q 704*
Volume 4.	3 Q 705*
Volume 5.	3 Q 706*
Volume 6.	3 Q 707*
Volume 7.	3 Q 708*
Volume 8.	3 Q 709*
Volume 9.	3 Q 710*




# D. Méthode de recherche

Après 1866

Bulletin mobile : fiche au nom de la personne que l'on recherche avec la référence du répertoire général.

**Bulletins mobiles ou fiches cimetières, fichier alphabétique centre de SAINT-LAURENT**  
 Le centre de Saint-Laurent recouvre les bureaux suivant : BAGE-LE-CHATEL, PONT-DE-VAUX, PONT-DE-VEYLE, SAINT-LAURENT, THOISSEY et se reporter au vol. et à la case du répertoire général indiqué sur la fiche.

Abeille-Arnaud.....	1
Arnion-Balland.....	2
Ballandras-Bardin.....	3
Bardon-Bataillard Berthe.....	4
Bataillard Claude-Beaudet Marie.....	5
Beaudet Marie-Anne-Moiroux-Benier.....	6
Benoit-Benoit.....	7
Benoist-Berges.....	8
Bergier-Bernet Jean-Marie.....	9
Bernet Jeanne-Berraud.....	10



Répertoire général <sup>27</sup> .....	1866-1966
Volume 1.	3 Q 702*
Volume 2.	3 Q 703*
Volume 3.	3 Q 704*

CASE N° 1078. de l'Épine Robert-Marie-Julien Ferdinand MARIÉ à		St Lambert de Balonne Marie-Anne-Pierre-Luce		Vol. 35. CASE 863.
		à Cordill		Vol. CASE
aug	17 novembre 1911	14000	imm. à Lammartin	Fulle A.C. 11 Juin 1914 600 <sup>00</sup> 65a - a. Marnette
Vente	2 <sup>e</sup> Juin 1912 n° 6	18	B. B. 111	Vente A.C. 16 Juin 1914 600 <sup>00</sup> 16 <sup>a</sup> - -
Vente	9 <sup>e</sup> 8 <sup>e</sup> 1912	14000	Donnai	- id - 4-4-1919 1646 <sup>00</sup> - id -
Vente	24 <sup>e</sup> 8 <sup>e</sup> 1912	14000	1438 <sup>00</sup> par a. Lammartin	11 Août 1914 230000
Vente	7 <sup>e</sup> mai 1914	5150	1439 <sup>00</sup> a. ip	11 Août 1914 47000
de	29 <sup>e</sup> 1911	1623	1438 <sup>00</sup> 21	11 Août 1914 47000
de	23 juillet 1911	1660	1438 <sup>00</sup> 21	11 Août 1914 47000
de	28 <sup>e</sup> 1913	1300		
de	19	1300		

Répertoire général :  
 Volume 35 case 1078  
 cote 3 Q 736

Date de l'enregistrement de l'acte :  
 Acte civil public (ACP) du 11 août 1919

# D. Méthode de recherche

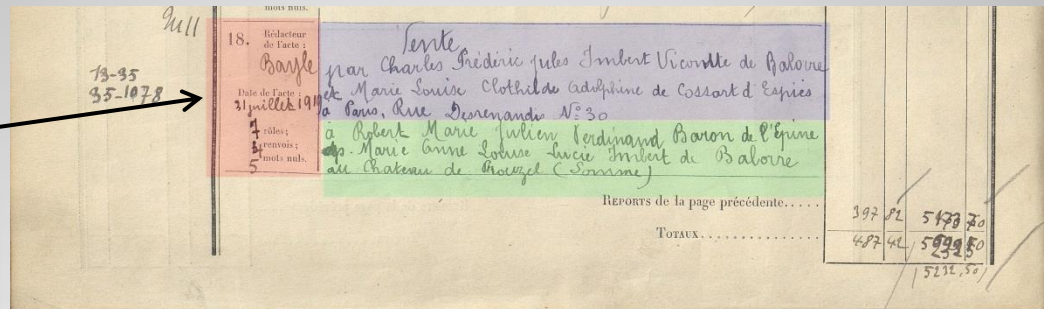
Après 1866

Rechercher la cote de l'acte civil public dans l'inventaire de l'enregistrement :  
3 Q *numéro*

Registres de formalité et actes déposés

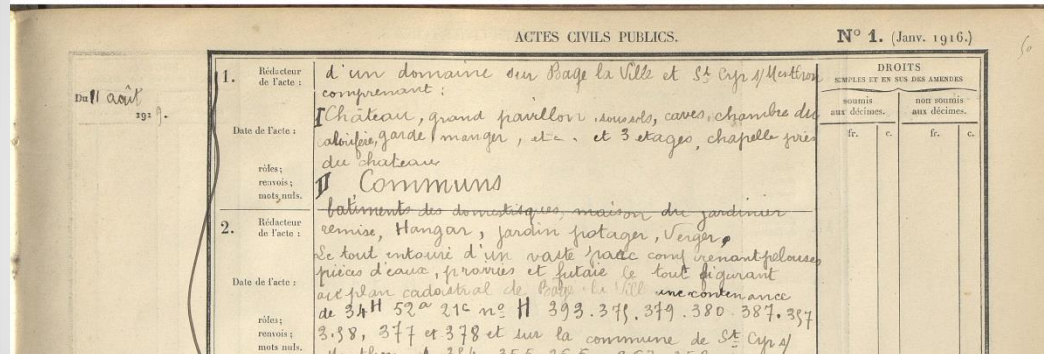
<b>Actes civils publics.....</b>	<b>3 Q 741-957</b>
Registres d'actes civils publics .....	1790-1934
8 octobre 1790-6 juin 1791. Volume 117.	3 Q 741*
6 juin 1791-17 septembre 1792. Volume 118.	3 Q 742*
17 septembre 1792-31 octobre 1793. Volume 119.	3 Q 743*
1 <sup>er</sup> novembre 1793-25 pluviôse an III. Volume 120.	3 Q 744*
25 pluviôse -1 <sup>er</sup> fructidor an III. Volume 121.	3 Q 745*

Nom du notaire et date de l'acte



Enregistrement de l'acte civil public au 11 août 1919

Dans ce cas, il s'agit d'un acte civil public (vente), mais il est possible de trouver un acte sous seing privé ou une déclaration de mutation par décès.





# D. Méthode de recherche

Après 1866

## Inventaire de l'Enregistrement des actes par bureau

### Registres de formalité et actes déposés

Cotes pour les ACP  
Acte civil public

<b>Actes civils publics.....</b>	<b>3 Q 741-957</b>
Registres d'actes civils publics .....	1790-1934
8 octobre 1790-6 juin 1791. Volume 117.	3 Q 741*
6 juin 1791-17 septembre 1792. Volume 118.	3 Q 742*
17 septembre 1792-31 octobre 1793. Volume 119.	3 Q 743*
1 <sup>er</sup> novembre 1793-25 pluviôse an III. Volume 120.	3 Q 744*
25 pluviôse -1 <sup>er</sup> fructidor an III. Volume 121.	3 Q 745*
1 <sup>er</sup> fructidor an III-13 floréal an IV. Volume 122.	3 Q 746*
14 floréal an IV-19 nivôse an V. Volume 123.	3 Q 747*

Cotes pour les SSP  
Sous signatures privées

<b>Actes sous signature privée.....</b>	<b>3 Q 958-1009</b>
Registres d'actes sous signature privée .....	an VII-1934
1 <sup>er</sup> germinal an VII-21 ventôse an IX. Volume 1.	3 Q 958*
22 ventôse an IX-13 prairial an XII. Volume 2.	3 Q 959*
14 prairial an XII-1 <sup>er</sup> octobre 1807. Volume 3.	3 Q 960*
1 <sup>er</sup> octobre 1807-4 décembre 1810. Volume 4.	3 Q 961*
4 décembre 1810-3 mai 1819. Volume 5.	3 Q 962*
4 mai 1819-25 août 1827. Volume 6.	3 Q 963*
26 août 1827-31 octobre 1835. Volume 7.	3 Q 964*

Cotes pour les MPD  
Mutation par décès

<b>Déclarations de mutations par décès, puis successions.....</b>	<b>3 Q 1010-1138</b>
Registres de déclarations de mutations par décès .....	an III-1934
10 prairial an III-6 germinal an VII. Volume 1. <sup>37</sup>	3 Q 1010*
1 <sup>er</sup> germinal an VII-27 ventôse an VIII. Volume 2.	3 Q 1011*
27 ventôse-1 <sup>er</sup> jour compl. an VIII. Volume 3.	3 Q 1012*
2 <sup>ème</sup> jour compl. an VIII-9 floréal an IX. Volume 4.	3 Q 1013*

## D. Méthode de recherche

Retrouver une  
transaction avant 1866

# D. Méthode de recherche

Avant 1866

Nom du propriétaire

Page du vendeur

Nom du propriétaire

Page de l'acquéreur

NOMS, PRÉNOMS, PROFFESIONS ET DESIRE des Propriétaires et Vendeurs.	ANNEE de la Mutation.	de la section.	INDICATION		CONTENANCE IMPOSABLE		CLASSE.	REVENU		PAGES	
			DES CANTONS ou Lieux dits.	DE LA NATURE des Propriétés.	par parcelle.	TOTALE.		par parcelle.	TOTAL.	de son titre.	de la parcelle.
Aymon	1862	D	372	Champirivant	P <sup>te</sup>	2 30	180 50 72	5	28	960 25	330
de la Falconnière	1862		1802		Terre	27 50	181 50 82	5	1 26	58 72 29	1977
de la Falconnière	1864	H/4	1004	la fédération	Terre	17 20	181 50 82	2	2 25	62 63 99	4
de la Falconnière	1864		24	la fédération	Terre	28 72	182 28 72	2	2 25	68 14	3147
de la Falconnière	1864		25	la fédération	Terre	4 51 50	179 44 22	2	4 51	122 22	0
de la Falconnière	1864		26	la fédération	Terre	27 28	183 36 82	2	2 25	62 0 20	9
de la Falconnière	1864		276	la fédération	Terre	1 09	184 24 82	2	2 25	73 67 27	166
de la Falconnière	1864		277	la fédération	Terre	6 20	184 24 82	2	2 25	73 67 27	166
de la Falconnière	1864		278	la fédération	Terre	43 40	184 24 82	2	2 25	73 67 27	166
de la Falconnière	1864		281	la fédération	Terre	30 40	184 24 82	2	2 25	73 67 27	166
de la Falconnière	1864		282	la fédération	Terre	60 20	184 24 82	2	2 25	73 67 27	166
de la Falconnière	1864		284	la fédération	Terre	2 00 70	184 24 82	2	2 25	73 67 27	166

NOMS, PRÉNOMS, PROFFESIONS ET DESIRE des Propriétaires et Vendeurs.	ANNEE de la Mutation.	de la section.	INDICATION		CONTENANCE IMPOSABLE		CLASSE.	REVENU		PAGES	
			DES CANTONS ou Lieux dits.	DE LA NATURE des Propriétés.	par parcelle.	TOTALE.		par parcelle.	TOTAL.	de son titre.	de la parcelle.
Frere de la Falconnière	1866	66	278	la fédération	P <sup>te</sup>	2 30	180 50 72	5	28	960 25	330
de la Falconnière	1866		280	la fédération	Terre	2 61 40	181 50 82	2	2 25	62 0 20	9
de la Falconnière	1866		286	la fédération	Terre	40 02	181 50 82	2	2 25	62 0 20	9
de la Falconnière	1862		341	la fédération	Terre	1 05 50	181 50 82	2	2 25	62 0 20	9
Cognet de la Falconnière	1867		21	la fédération	Terre	21 50	181 50 82	2	2 25	62 0 20	9
de la Falconnière	1867		109	la fédération	Terre	29 10	181 50 82	2	2 25	62 0 20	9
de la Falconnière	1867		114	la fédération	Terre	43 40	181 50 82	2	2 25	62 0 20	9
de la Falconnière	1867		117	la fédération	Terre	28 50	181 50 82	2	2 25	62 0 20	9

Plusieurs parcelles appartenant à Jean Baptiste AYMON sont vendues à FRERE de la Falconnière.

Numéro de la page où part la parcelle

Date d'entrée de la parcelle





## D. Méthode de recherche

Avant 1866

**Origine de propriété**  
de la parcelle anciennement cadastrée  
**Section H 281**  
sur la commune de Bâgé-la-Ville

A partir de 1836

AYMON de Montépin Jean Baptiste  
S : 7.49 a

Mutation en 1849

FRERE de la Falconnière  
S : 7.49 a

Recherche de la transaction  
en 1849 entre Jean Baptiste  
AYMON et FRERE de la  
Falconnière.

Recherche dans les documents  
de l'Enregistrement : tables des  
acquéreurs.


# D. Méthode de recherche

Avant 1866

Tables des acquéreurs.....	1787-1865
1787-1792. Volume 5.	3 Q 646*
1792-an III. Volume 7.	3 Q 647*
an III-an VI. Volume 8.	3 Q 648*
an VI-an IX. Volume 9.	3 Q 649*
an IX-an XII. Volume 10.	3 Q 650*
an XII-1807. Volume 11.	3 Q 651*
1806-1810. Volume 12.	3 Q 652*
1810-1815. Volume 13.	3 Q 653*
1815-1823. Volume 14.	3 Q 654*
1824. Volume 15.	3 Q 655*
1824-1828. Volume 1.	3 Q 656*
1828-1833. Volume 2.	3 Q 657*
1833-1839. Volume 3.	3 Q 658*
1839-1844. Volume 4.	3 Q 659*
1844-1850. Volume 5.	3 Q 660*
1849-1854. Volume 6.	3 Q 661*
1854-1857. Volume 7.	3 Q 662*

Inventaire de l'Enregistrement  
(Les Tables : bureau de Bâgé-le-Châtel)

Cote du registre des Tables



N°	ACQUÉREURS ET NOUVEAUX POSSESSEURS. ALPHABÉTIQUEMENT.				NOMS, PRÉNOMS ET DOMICILES DES VENDEURS ou anciens possesseurs, non alphabétiquement.	NATURE DU TITRE en vertu duquel la mutation s'est opérée.	DATE DE L'ACTE ou du décès.	NOMS DES NOTAIRES qui ont reçu les actes.	DATE de l'enregistrement des actes ou des déclarations.
	D'ORDRE.	NOMS.	PRÉNOMS.	PROFESSIONS.					
107	Liquet	Jean-Marie	prop.	Bâgé-le-Châtel	Château de Bâgé-le-Châtel	Vente	11-7-1847	Sauvage	11-8-1847
108	Renier	Jean Louis	prop.	Bâgé-le-Châtel	Château de Bâgé-le-Châtel	Vente	21 juin 1846	Sauvage	21 juin 1846
109	Fontanel	Catherine Marie	prop.	Bâgé-le-Châtel	Château de Bâgé-le-Châtel	Vente	2-8-1845	Sauvage	13-8-1845
110	Frisé	Alfred	prop.	Bâgé-le-Châtel	Château de Bâgé-le-Châtel	Vente	2-8-1845	Mollat	18-8-1845
111	Fontanel	Marie	cultivatrice	Bâgé-le-Châtel	Château de Bâgé-le-Châtel	Vente	14-9-1845	Sauvage	18-9-1845

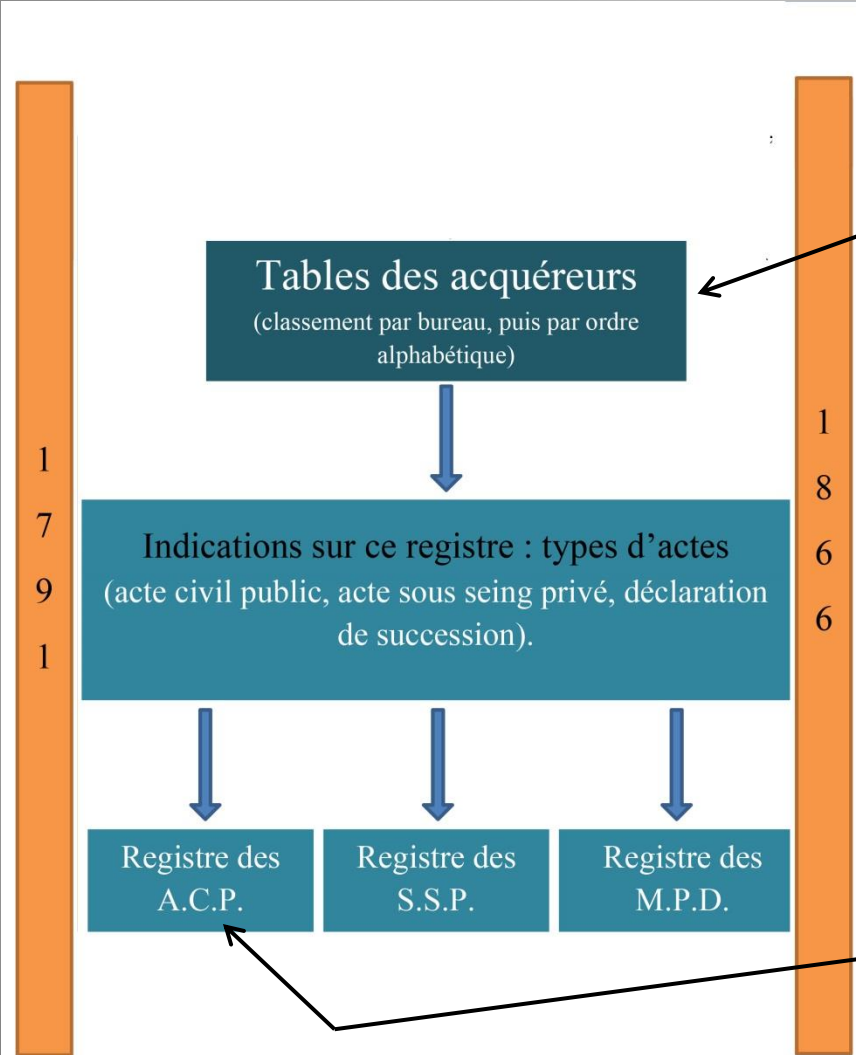
Registre des tables des  
acquéreurs au nom de Frère  
de la Falconnière :  
Cote « 3 Q 660 »

Nom du Notaire et date de  
l'acte. Pour retrouver l'acte,  
il suffira d'aller rechercher  
la cote dans l'inventaire des  
Notaires « 3 E »



# D. Méthode de recherche

Avant 1866



## Inventaire de l'Enregistrement (Les Tables : bureau de Bâgé-le-Châtel)

Tables des acquéreurs.....	1787-1865
1787-1792. Volume 5.	3 Q 646*
1792-an III. Volume 7.	3 Q 647*
an III-an VI. Volume 8.	3 Q 648*
an VI-an IX. Volume 9.	3 Q 649*
an IX-an XII. Volume 10.	3 Q 650*
an XII-1807. Volume 11.	3 Q 651*
1806-1810. Volume 12.	3 Q 652*
1810-1815. Volume 13.	3 Q 653*
1815-1823. Volume 14.	3 Q 654*
1824. Volume 15.	3 Q 655*
1824-1828. Volume 1.	3 Q 656*
1828-1833. Volume 2.	3 Q 657*
1833-1839. Volume 3.	3 Q 658*
1839-1844. Volume 4.	3 Q 659*
1844-1850. Volume 5.	3 Q 660*
1849-1854. Volume 6.	3 Q 661*
1854-1857. Volume 7.	3 Q 662*

## Inventaire de l'Enregistrement des actes par bureau

Registres de formalité et actes déposés	
Actes civils publics.....	3 Q 741-957
Registres d'actes civils publics .....	1790-1934
8 octobre 1790-6 juin 1791. Volume 117.	3 Q 741*
6 juin 1791-17 septembre 1792. Volume 118.	3 Q 742*

26 décembre 1844-5 juin 1845. Volume 174.	3 Q 798*
5 juin-27 décembre 1845. Volume 175.	3 Q 799*
27 décembre 1845-17 juin 1846. Volume 176.	3 Q 800*
18 juin 1846-13 janvier 1847. Volume 177.	3 Q 801*
14 janvier-25 novembre 1847. Volume 178.	3 Q 802*
25 novembre 1847-21 mars 1848. Volume 179.	3 Q 803*
21 mars-16 novembre 1848. Volume 180.	3 Q 804*
16 novembre 1848-3 avril 1849. Volume 181. <sup>31</sup>	3 Q 805*
3 avril-1 <sup>er</sup> octobre 1849. Volume 182.	3 Q 806*





# D. Méthode de recherche

Avant 1866

Inventaire de l'Enregistrement des actes par bureau : en fonction du type d'acte et de la date que vous allez trouver dans les tables d'acquéreurs, il faudra aller rechercher dans le bureau concerné l'enregistrement de ce type d'acte ( ACP, SSP, MPD).

Cotes pour les ACP  
Acte civil public

Cotes pour les SSP  
Sous signatures privées

Cotes pour les MPD  
Mutation par décès

## Registres de formalité et actes déposés

<b>Actes civils publics.....</b>	<b>3 Q 741-957</b>
Registres d'actes civils publics .....	1790-1934
8 octobre 1790-6 juin 1791. Volume 117.	3 Q 741*
6 juin 1791-17 septembre 1792. Volume 118.	3 Q 742*
17 septembre 1792-31 octobre 1793. Volume 119.	3 Q 743*
1 <sup>er</sup> novembre 1793-25 pluviôse an III. Volume 120.	3 Q 744*
25 pluviôse -1 <sup>er</sup> fructidor an III. Volume 121.	3 Q 745*
1 <sup>er</sup> fructidor an III-13 floréal an IV. Volume 122.	3 Q 746*
14 floréal an IV-19 nivôse an V. Volume 123.	3 Q 747*
<b>Actes sous signature privée.....</b>	<b>3 Q 958-1009</b>
Registres d'actes sous signature privée .....	an VII-1934
1 <sup>er</sup> germinal an VII-21 ventôse an IX. Volume 1.	3 Q 958*
22 ventôse an IX-13 prairial an XII. Volume 2.	3 Q 959*
14 prairial an XII-1 <sup>er</sup> octobre 1807. Volume 3.	3 Q 960*
1 <sup>er</sup> octobre 1807-4 décembre 1810. Volume 4.	3 Q 961*
4 décembre 1810-3 mai 1819. Volume 5.	3 Q 962*
4 mai 1819-25 août 1827. Volume 6.	3 Q 963*
26 août 1827-31 octobre 1835. Volume 7.	3 Q 964*
<b>Déclarations de mutations par décès, puis successions.....</b>	<b>3 Q 1010-1138</b>
Registres de déclarations de mutations par décès .....	an III-1934
10 prairial an III-6 germinal an VII. Volume 1. <sup>37</sup>	3 Q 1010*
1 <sup>er</sup> germinal an VII-27 ventôse an VIII. Volume 2.	3 Q 1011*
27 ventôse-1 <sup>er</sup> jour compl. an VIII. Volume 3.	3 Q 1012*
2 <sup>ème</sup> jour compl. an VIII-9 floréal an IX. Volume 4.	3 Q 1013*



# A la recherche d'un acte

Merci pour votre  
attention et bon courage